

**Сообщение об установлении публичного сервитута в интересах ПАО «Россети Северный Кавказ» в целях эксплуатации существующего линейного объекта системы электроснабжения регионального значения**

В соответствии со статьей 39.42 Земельного кодекса Российской Федерации, в целях размещения объекта регионального значения линии электросетевого хозяйства «Воздушная линия 110 кВ Л-126 Кавказский - Северная», на основании ходатайства ПАО «Россети Северный Кавказ» (ИНН 2632082033) от «16» сентября 2024 г., Министерство имущественных и земельных отношений Карачаево-Черкесской Республики планирует установить публичный сервитут в отношении следующих земельных участков:

<b>№ п/п</b>	<b>Адрес или иное описание местоположения земельного участка</b>	<b>Кадастровый номер земельного участка</b>	<b>Категория земель</b>	<b>Вид разрешенного использования</b>
1	Карачаево-Черкесская Республика, р-н. Прикубанский	09:02:0000000:11835	Земли населенных пунктов	Под объекты энергетики
2	Российская Федерация, Карачаево-Черкесская Республика, р-н Прикубанский	09:02:0000000:11871	Земли населенных пунктов	Под объекты электроэнергетики
3	Карачаево-Черкесская Республика, р-н Прикубанский, Чапаевское СП, соединительная дорога Лермонтов-Черкесск-Невинномысск-Домбай км 2+513-4+786	09:02:0000000:19426	Земли населенных пунктов	для эксплуатации автомобильной дороги
4	Карачаево-Черкесская Республика, Прикубанский р-н, с. Чапаевское	09:02:0000000:21143	Земли сельскохозяйственного назначения	Для сельскохозяйственного производства (пашня)

5	Российская Федерация, Карачаево-Черкесская Республика, Прикубанский район, СПК Родина, поле №72	09:02:0000000:21160	Земли сельскохозяйственного назначения	Для сельскохозяйственного производства (пашня)
6	Российская Федерация, Карачаево-Черкесская Республика, Прикубанский район, СПК Родина поле 72	09:02:0000000:21164	Земли сельскохозяйственного назначения	Для сельскохозяйственного производства (пашня)
7	Российская Федерация, Карачаево-Черкесская Республика, Прикубанский район, СПК Родина, поле №76	09:02:0000000:21185	Земли сельскохозяйственного назначения	Для сельскохозяйственного производства (пашня)
8	Российская Федерация, Карачаево-Черкесская Республика, р-н Прикубанский, СПК Родина, поле №72	09:02:0000000:21362	Земли сельскохозяйственного назначения	Для сельскохозяйственного производства (пашня)
9	Российская Федерация, Карачаево-Черкесская Республика, Прикубанский район, СПК Родина, поле №72	09:02:0000000:21363	Земли сельскохозяйственного назначения	Для сельскохозяйственного производства (пашня)
10	Российская Федерация, Карачаево-Черкесская Республика, Прикубанский район, тер СПК Родина, поле 72	09:02:0000000:21429	Земли сельскохозяйственного назначения	Для сельскохозяйственного производства (пашня)
11	Российская Федерация, Карачаево-Черкесская Республика, Прикубанский р-н, тер	09:02:0000000:21444	Земли сельскохозяйственного назначения	Для сельскохозяйственного производства (пашня)

	СПК Родина, поле №72			
12	Российская Федерация, Карачаево-Черкесская Республика, р-н Прикубанский, СПК Родина, поле №72	09:02:0000000:21459	Земли сельскохозяйственного назначения	Для сельскохозяйственного производства (пашня)
13	Российская Федерация, Карачаево-Черкесская Республика, р-н Прикубанский, СПК Родина, поле №72	09:02:0000000:21463	Земли сельскохозяйственного назначения	Для сельскохозяйственного производства (пашня)
14	Российская Федерация, Карачаево-Черкесская Республика, Прикубанский район, тер СПК Родина, поле 72	09:02:0000000:21472	Земли сельскохозяйственного назначения	Для сельскохозяйственного производства (пашня)
15	Российская Федерация, Карачаево-Черкесская Республика, Прикубанский район, СПК Родина, поле №72	09:02:0000000:21473	Земли сельскохозяйственного назначения	Для сельскохозяйственного производства (пашня)
16	Российская Федерация, Карачаево-Черкесская Республика, Прикубанский район, СПК Родина, поле №72	09:02:0000000:21476	Земли сельскохозяйственного назначения	Для сельскохозяйственного производства (пашня)
17	Карачаево-Черкесская Республика, Прикубанский р-н, тер СПК Родина, поле №72	09:02:0000000:21477	Земли сельскохозяйственного назначения	Для сельскохозяйственного производства (пашня)

18	Российская Федерация, Карачаево-Черкесская Республика, Прикубанский район, СПК Родина, поле №72	09:02:0000000:21478	Земли сельскохозяйственного назначения	Для сельскохозяйственного производства (пашня)
19	Российская Федерация, Карачаево-Черкесская Республика, Прикубанский район, СПК Родина, поле №72	09:02:0000000:21480	Земли сельскохозяйственного назначения	Для сельскохозяйственного производства (пашня)
20	Карачаево-Черкесская Республика, Прикубанский р-н, тер СПК Родина, поле №72	09:02:0000000:21481	Земли сельскохозяйственного назначения	Для сельскохозяйственного производства (пашня)
21	Российская Федерация, Карачаево-Черкесская Республика, Прикубанский район, СПК Родина, поле №72	09:02:0000000:21483	Земли сельскохозяйственного назначения	Для сельскохозяйственного производства (пашня)
22	Российская Федерация, Карачаево-Черкесская Республика, Прикубанский район, СПК Родина, поле №72	09:02:0000000:21484	Земли сельскохозяйственного назначения	Для сельскохозяйственного производства (пашня)
23	Российская Федерация, Карачаево-Черкесская Республика, р-н Прикубанский, СПК Родина, поле №72	09:02:0000000:21488	Земли сельскохозяйственного назначения	Для сельскохозяйственного производства (пашня)
24	Российская Федерация, Карачаево-Черкесская Республика, Прикубанский район, СПК Родина, поле	09:02:0000000:21489	Земли сельскохозяйственного назначения	Для сельскохозяйственного производства (пашня)

	№72			
25	Российская Федерация, Карачаево-Черкесская Республика, Прикубанский район, тер СПК Родина, поле 72	09:02:0000000:21533	Земли сельскохозяйственного назначения	Для сельскохозяйственного производства (пашня)
26	Российская Федерация, Карачаево-Черкесская Республика, р-н Прикубанский, СПК Родина, поле №72	09:02:0000000:21534	Земли сельскохозяйственного назначения	Для сельскохозяйственного производства (пашня)
27	Российская Федерация, Карачаево-Черкесская республика, Прикубанский р-н, СПК Родина, поле №72	09:02:0000000:21837	Земли сельскохозяйственного назначения	Для сельскохозяйственного производства (пашня)
28	Российская Федерация, Карачаево-Черкесская Республика, Прикубанский район, севернее автодороги Лермонтов-Черкесск	09:02:0000000:22100	Земли сельскохозяйственного назначения	размещение автомобильных дорог
29	Карачаево-Черкесская Республика, Прикубанский р-н, ул. СПК Родина	09:02:0010701:89	Земли сельскохозяйственного назначения	Для сельскохозяйственного производства
30	Карачаево-Черкесская Республика, Прикубанский р-н, с. Чапаевское, тер. СПК Родина	09:02:0010701:109	Земли сельскохозяйственного назначения	Для сельскохозяйственного производства
31	Карачаево-Черкесская Республика, Прикубанский р-н, с. Чапаевское, тер. СПК Родина	09:02:0010701:115	Земли сельскохозяйственного назначения	Для сельскохозяйственного производства

32	Карачаево-Черкесская Республика, Прикубанский р-н, тер. СПК Родина	09:02:0010701:206	Земли сельскохозяйственного назначения	Для сельскохозяйственного производства
33	Карачаево-Черкесская Республика, Прикубанский р-н, тер. СПК Родина	09:02:0010701:208	Земли сельскохозяйственного назначения	Для сельскохозяйственного производства
34	Российская Федерация, Карачаево-Черкесская Республика, Прикубанский район, СПК Родина, поле №57, уч-к №2	09:02:0010701:217	Земли сельскохозяйственного назначения	Для сельскохозяйственного производства
35	Карачаево-Черкесская Республика, Прикубанский р-н, с. Чапаевское, тер. СПК Родина	09:02:0010701:218	Земли сельскохозяйственного назначения	Для сельскохозяйственного производства
36	Карачаево-Черкесская Республика, Прикубанский р-н, тер. СПК Родина	09:02:0010701:226	Земли сельскохозяйственного назначения	Для сельскохозяйственного производства
37	Карачаево-Черкесская Республика, Прикубанский р-н, тер. СПК Родина	09:02:0010701:247	Земли сельскохозяйственного назначения	Для сельскохозяйственного производства
38	Карачаево-Черкесская Республика, Прикубанский р-н, тер. СПК Родина	09:02:0010701:248	Земли сельскохозяйственного назначения	Для сельскохозяйственного производства
39	Российская Федерация, Карачаево-Черкесская Республика, Прикубанский район, СПК Родина, поле №61 уч-к №2	09:02:0010701:251	Земли сельскохозяйственного назначения	Для сельскохозяйственного производства

40	Российская Федерация, Карачаево-Черкесская Республика, Прикубанский район, СПК Родина, поле №63, участок №1	09:02:0010701:254	Земли сельскохозяйственного назначения	Для сельскохозяйственного производства
41	Российская Федерация, Карачаево-Черкесская Республика, р-н Прикубанский, СПК Родина, поле №59, участок №1	09:02:0010701:562	Земли сельскохозяйственного назначения	сельскохозяйственное использование
42	Российская Федерация, Карачаево-Черкесская Республика, р-н Прикубанский, СПК Родина, поле №59, уч-к №1	09:02:0010701:567	Земли сельскохозяйственного назначения	Для сельскохозяйственного производства (пашня)
43	Российская Федерация, Карачаево-Черкесская Республика, р-н Прикубанский, СПК Родина, поле №59, уч-к №1	09:02:0010701:576	Земли сельскохозяйственного назначения	для сельскохозяйственного производства
44	Российская Федерация, Карачаево-Черкесская Республика, Прикубанский район, СПК Родина, поле №59, уч-к №1	09:02:0010701:580	Земли сельскохозяйственного назначения	Для сельскохозяйственного производства
45	Российская Федерация, Карачаево-Черкесская Республика, Прикубанский район, СПК Родина, поле №59, уч-к №1	09:02:0010701:584	Земли сельскохозяйственного назначения	Для сельскохозяйственного производства (пашня)

46	Российская Федерация, Карачаево-Черкесская Республика, Прикубанский район, СПК Родина, поле №61 участок №2	09:02:0010701:594	Земли сельскохозяйственного назначения	Сельскохозяйственное использование
47	Российская Федерация, Карачаево-Черкесская Республика, р-н Прикубанский, СПК Родина, поле №59, участок №1	09:02:0010701:653	Земли сельскохозяйственного назначения	сельскохозяйственное использование
48	Российская Федерация, Карачаево-Черкесская Республика, р-н Прикубанский, СПК Родина, поле №61А, участок №1	09:02:0010701:818	Земли сельскохозяйственного назначения	Для сельскохозяйственного производства (пашня)
49	Российская Федерация, Карачаево-Черкесская Республика, Прикубанский район, СПК Родина, уч 66, поле №66	09:02:0010701:960	Земли сельскохозяйственного назначения	Для сельскохозяйственного производства (пашня)
50	Российская Федерация, Карачаево-Черкесская Республика, Прикубанский район, СПК Родина, поле №66	09:02:0010701:966	Земли сельскохозяйственного назначения	Для сельскохозяйственного производства (пашня)
51	Российская Федерация, Карачаево-Черкесская Республика, Прикубанский район, СПК Родина, поле №59, уч-к №1	09:02:0010701:1158	Земли сельскохозяйственного назначения	Для сельскохозяйственного производства (пашня)



52	Российская Федерация, Карачаево-Черкесская Республика, р-н Прикубанский, СПК Родина, поле №60, уч-к №2	09:02:0010701:1160	Земли сельскохозяйственного назначения	Для сельскохозяйственного производства
53	Российская Федерация, Карачаево-Черкесская республика, р-н Прикубанский, тер СПК Родина, поле №57 участок №2	09:02:0010701:1161	Земли сельскохозяйственного назначения	Для сельскохозяйственного производства
54	Российская Федерация, Карачаево-Черкесская Республика, р-н Прикубанский, СПК Родина, поле №57, уч-к №2	09:02:0010701:1171	Земли сельскохозяйственного назначения	Для сельскохозяйственного производства
55	Карачаево-Черкесская Республика, Прикубанский р-н	09:02:0010701:1214	Земли сельскохозяйственного назначения	Для сельскохозяйственного производства
56	Российская Федерация, Карачаево-Черкесская Республика, р-н Прикубанский, СПК Родина, поле №60, уч-к №2	09:02:0010701:1259	Земли сельскохозяйственного назначения	Для сельскохозяйственного производства
57	Российская Федерация, Карачаево-Черкесская Республика, Прикубанский район, СПК Родина, поле №61а, уч-к №1	09:02:0010701:1307	Земли сельскохозяйственного назначения	Для сельскохозяйственного производства
58	Российская Федерация, Карачаево-Черкесская Республика, Прикубанский р-н, тер СПК Родина, поле №61А участок №1	09:02:0010701:1345	Земли сельскохозяйственного назначения	Для сельскохозяйственного производства

59	Российская Федерация, Карачаево-Черкесская Республика, Прикубанский район, СПК Родина, поле 61А участок 1	09:02:0010701:1346	Земли сельскохозяйственного назначения	Для сельскохозяйственного производства
60	Российская Федерация, Карачаево-Черкесская Республика, Прикубанский район, СПК Родина, поле №61 уч-к №2	09:02:0010701:1442	Земли сельскохозяйственного назначения	Для сельскохозяйственного производства
61	Российская Федерация, Карачаево-Черкесская Республика, р-н Прикубанский, СПК Родина, поле №64, уч- к №5	09:02:0010701:1501	Земли сельскохозяйственного назначения	Для сельскохозяйственного производства
62	Российская Федерация, Карачаево-Черкесская Республика, Прикубанский район, СПК Родина, поле №59, уч-к №1	09:02:0010701:1549	Земли сельскохозяйственного назначения	Для сельскохозяйственного производства
63	Российская Федерация, Карачаево-Черкесская Республика, Прикубанский р-н, тер СПК Родина, поле №61 участок №2	09:02:0010701:1586	Земли сельскохозяйственного назначения	Для сельскохозяйственного производства
64	Российская Федерация, Карачаево-Черкесская Республика, Прикубанский район, СПК Родина, поле №59 участок №1	09:02:0010701:1823	Земли сельскохозяйственного назначения	Для сельскохозяйственного производства
65	Российская Федерация, Карачаево-Черкесская	09:02:0010701:1847	Земли сельскохозяйственного назначения	Для сельскохозяйственного производства

	Республика, Прикубанский район, СПК Родина, поле №179			(пастбище)
66	Российская Федерация, Карачаево-Черкесская Республика, Прикубанский район, тер СПК Родина, поле №61А участок №1	09:02:0010701:2001	Земли сельскохозяйственного назначения	Для сельскохозяйственного производства
67	Российская Федерация, Карачаево-Черкесская Республика, Прикубанский район, тер СПК Родина, поле №61А участок №1	09:02:0010701:2004	Земли сельскохозяйственного назначения	Для сельскохозяйственного производства
68	Российская Федерация, Карачаево-Черкесская Республика, Прикубанский район, тер СПК Родина, поле №61А участок №1	09:02:0010701:2005	Земли сельскохозяйственного назначения	Для сельскохозяйственного производства
69	Российская Федерация, Карачаево-Черкесская Республика, Прикубанский район, с. Чапаевское, тер.СПК Родина, поле №61 участок №1	09:02:0010701:2024	Земли сельскохозяйственного назначения	Для сельскохозяйственного производства
70	Российская Федерация, Карачаево-Черкесская Республика, Прикубанский район, с. Чапаевское, тер. СПК Родина, поле №61 участок №1	09:02:0010701:2025	Земли сельскохозяйственного назначения	Для сельскохозяйственного производства

71	Российская Федерация, Карачаево-Черкесская Республика, Прикубанский район, с. Чапаевское, тер. СПК Родина, поле №61 участок №1	09:02:0010701:2026	Земли сельскохозяйственного назначения	Для сельскохозяйственного производства
72	Российская Федерация, Карачаево-Черкесская Республика, Прикубанский район, тер. СПК Родина, поле №57 участок №2	09:02:0010701:2042	Земли сельскохозяйственного назначения	Для сельскохозяйственного производства
73	Российская Федерация, Карачаево-Черкесская Республика, Прикубанский район, тер. СПК Родина, поле №61А, участок №1	09:02:0010701:2051	Земли сельскохозяйственного назначения	Для сельскохозяйственного производства
74	Российская Федерация, Карачаево-Черкесская Республика, Прикубанский район, СПК Родина, поле № 59, участок № 1	09:02:0010701:2074	Земли сельскохозяйственного назначения	Для сельскохозяйственного производства
75	Российская Федерация, Карачаево-Черкесская Республика, Прикубанский район, СПК Родина, поле №61, участок №2	09:02:0010701:2104	Земли сельскохозяйственного назначения	Для сельскохозяйственного производства
76	Российская Федерация, Карачаево-Черкесская Республика, Прикубанский район, тер. СПК Родина, поле №61 участок №2	09:02:0010701:2124	Земли сельскохозяйственного назначения	Для сельскохозяйственного производства

77	Российская Федерация, Карачаево-Черкесская Республика, Прикубанский район, тер СПК Родина, поле №60 участок №2	09:02:0010701:2129	Земли сельскохозяйственного назначения	Для сельскохозяйственного производства
78	Российская Федерация, Карачаево-Черкесская Республика, р-н Прикубанский, СПК Родина, поле №71, уч-к №1	09:02:0010703:49	Земли сельскохозяйственного назначения	Для сельскохозяйственного производства
79	Российская Федерация, Карачаево-Черкесская Республика, р-н Прикубанский, СПК Родина, поле №72, уч-к №1	09:02:0010703:61	Земли сельскохозяйственного назначения	Для сельскохозяйственного производства
80	Российская Федерация, Карачаево-Черкесская Республика, р-н Прикубанский, СПК Родина, поле №73, уч-к №1	09:02:0010703:62	Земли сельскохозяйственного назначения	Для сельскохозяйственного производства
81	Российская Федерация, Карачаево-Черкесская Республика, р-н Прикубанский, СПК Родина, поле №71, участок №2	09:02:0010703:74	Земли сельскохозяйственного назначения	Для сельскохозяйственного производства
82	Российская Федерация, Карачаево-Черкесская Республика, р-н Прикубанский, СПК Родина, поле №75, уч-к №1	09:02:0010703:77	Земли сельскохозяйственного назначения	Для сельскохозяйственного производства

83	Российская Федерация, Карачаево-Черкесская Республика, р-н Прикубанский, СПК Родина, поле №74, уч-к №2	09:02:0010703:82	Земли сельскохозяйственного назначения	Для сельскохозяйственного производства
84	Российская Федерация, Карачаево-Черкесская Республика, р-н Прикубанский, СПК Родина, поле №74, уч-к №1	09:02:0010703:83	Земли сельскохозяйственного назначения	Для сельскохозяйственного производства
85	Российская Федерация, Карачаево-Черкесская Республика, р-н Прикубанский, СПК Родина, поле №71, участок №2	09:02:0010703:116	Земли сельскохозяйственного назначения	для сельскохозяйственного производства (пашня)
86	Российская Федерация, Карачаево-Черкесская Республика, Прикубанский р-н, СПК Родина, поле №76	09:02:0010703:348	Земли сельскохозяйственного назначения	Для сельскохозяйственного производства
87	Российская Федерация, Карачаево-Черкесская республика, Прикубанский район, СПК Родина, поле №72	09:02:0010703:366	Земли сельскохозяйственного назначения	Для сельскохозяйственного производства (пашня)
88	Российская Федерация, Карачаево-Черкесская Республика, Прикубанский район, СПК Родина, поле №71, участок №2	09:02:0010703:372	Земли сельскохозяйственного назначения	Для сельскохозяйственного производства

89	Российская Федерация, Карачаево-Черкесская Республика, р-н Прикубанский, СПК Ильичевский, поле №43, участок №4	09:02:0010801:34	Земли сельскохозяйственного назначения	Для расширения личного подсобного хозяйства
90	Карачаево-Черкесская Республика, р-н Прикубанский, СПК Ильичевский, поле № 43, уч-к № 5	09:02:0010801:35	Земли сельскохозяйственного назначения	Для расширения личного подсобного хозяйства
91	Российская Федерация, Карачаево-Черкесская Республика, Прикубанский район, СПК Ильичевский, поле №81, уч-к №2	09:02:0010801:91	Земли сельскохозяйственного назначения	Для сельскохозяйственного производства
92	Российская Федерация, Карачаево-Черкесская респ, р-н Прикубанский, СПК Ильичевский, поле №43, участок №5	09:02:0010801:109	Земли сельскохозяйственного назначения	Для сельскохозяйственного производства (сенокос)
93	Карачаево-Черкесская Республика, р-н Прикубанский, СПК Ильичевский, поле № 44, уч-к №1	09:02:0010801:123	Земли сельскохозяйственного назначения	Для сельскохозяйственного производства(сенокос)
94	Карачаево-Черкесская Республика, р-н Прикубанский, СПК Ильичевский, поле № 44, участок №2	09:02:0010801:139	Земли сельскохозяйственного назначения	Для сельскохозяйственного производства (сенокос)
95	Российская Федерация, Карачаево-Черкесская Республика, Прикубанский р-н, СПК Ильичевский, поле № 44	09:02:0010801:151	Земли сельскохозяйственного назначения	Обеспечение сельскохозяйственного производства (сенокос)

96	Российская Федерация, Карачаево-Черкесская Республика, Прикубанский р-н, СПК Ильичевский, поле № 44	09:02:0010801:152	Земли сельскохозяйственного назначения	Обеспечение сельскохозяйственного производства (Сенокос)
97	Российская Федерация, Карачаево-Черкесская Республика, р-н Прикубанский, СПК Ильичевский, поле 44	09:02:0010801:153	Земли сельскохозяйственного назначения	для сельскохозяйственного производства (сенокос)
98	Российская Федерация, Карачаево-Черкесская Республика, р-н Прикубанский, СПК Ильичевский, поле 44	09:02:0010801:154	Земли сельскохозяйственного назначения	для сельскохозяйственного производства (сенокос)
99	Российская Федерация, Карачаево-Черкесская Республика, Прикубанский район, СПК Ильичевский, поле № 44	09:02:0010801:156	Земли сельскохозяйственного назначения	Для использования в качестве сельскохозяйственных угодий (сенокос)
100	Российская Федерация, Карачаево-Черкесская Республика, р-н Прикубанский, СПК Ильичевский, поле №81	09:02:0010801:170	Земли сельскохозяйственного назначения	Для сельскохозяйственного производства ( сенокос)
101	Российская Федерация, Карачаево-Черкесская Республика, р-н Прикубанский, СПК Ильичевский, поле №81	09:02:0010801:171	Земли сельскохозяйственного назначения	для сельскохозяйственного производства (сенокос)
102	Российская Федерация, Карачаево-Черкесская Республика, р-н Прикубанский, СПК	09:02:0010801:174	Земли сельскохозяйственного назначения	Для сельскохозяйственного производства (сенокос)



	Ильичевский, поле №81			
103	Российская Федерация, Карачаево-Черкесская Республика, р-н Прикубанский, СПК Ильичевский, поле №81 сенокос	09:02:0010801:176	Земли сельскохозяйственного назначения	для сельскохозяйственного производства (сенокос)
104	Российская Федерация, Карачаево-Черкесская Республика, р-н Прикубанский, тер. СПК Ильичевский, поле №81 сенокос	09:02:0010801:177	Земли сельскохозяйственного назначения	для сельскохозяйственного производства (сенокос)
105	Российская Федерация, Карачаево-Черкесская Республика, Прикубанский район, СПК Ильичевский, поле №81	09:02:0010801:178	Земли сельскохозяйственного назначения	Для сельскохозяйственного производства (сенокос)
106	Российская Федерация, Карачаево-Черкесская Республика, р-н Прикубанский, СПК Ильичевский, поле №81 сенокос	09:02:0010801:179	Земли сельскохозяйственного назначения	Для сельскохозяйственного производства (сенокос)
107	Российская Федерация, Карачаево-Черкесская Республика, Прикубанский район, СПК Ильичевский, поле №81	09:02:0010801:181	Земли сельскохозяйственного назначения	Для сельскохозяйственного производства (сенокос)
108	Российская Федерация, Карачаево-Черкесская Республика, р-н Прикубанский, СПК Ильичевский, поле	09:02:0010801:182	Земли сельскохозяйственного назначения	для сельскохозяйственного производства (сенокос)

	№81 сенокос			
109	Российская Федерация, Карачаево-Черкесская Республика, р-н Прикубанский, СПК Ильичевский, поле №81 сенокос	09:02:0010801:186	Земли сельскохозяйственного назначения	для сельскохозяйственного производства (сенокос)
110	Российская Федерация, Карачаево-Черкесская Республика, р-н Прикубанский, СПК Ильичевский, поле №81	09:02:0010801:187	Земли сельскохозяйственного назначения	сельскохозяйственное использование
111	Российская Федерация, Карачаево-Черкесская Республика, Прикубанский район, СПК Ильичевский, поле №81.	09:02:0010801:188	Земли сельскохозяйственного назначения	Для сельскохозяйственного производства (сенокос)
112	Российская Федерация, Карачаево-Черкесская Республика, р-н Прикубанский, СПК Ильичевский, поле №81	09:02:0010801:198	Земли сельскохозяйственного назначения	для сельскохозяйственного производства
113	Российская Федерация, Карачаево-Черкесская Республика, р-н Прикубанский, СПК Ильичевский, поле №81 сенокос	09:02:0010801:199	Земли сельскохозяйственного назначения	для сельскохозяйственного производства (сенокос)

114	Российская Федерация, Карачаево-Черкесская Республика, р-н Прикубанский, СПК Ильичевский, поле №81	09:02:0010801:200	Земли сельскохозяйственного назначения	Для сельскохозяйственного производства (сенокос)
115	Российская Федерация, Карачаево-Черкесская Республика, р-н Прикубанский, СПК Ильичевский, поле №81 сенокос	09:02:0010801:201	Земли сельскохозяйственного назначения	Для сельскохозяйственного производства (сенокос)
116	Российская Федерация, Карачаево-Черкесская Республика, р-н Прикубанский, СПК Ильичевский, поле №81	09:02:0010801:202	Земли сельскохозяйственного назначения	для сельскохозяйственного производства (сенокос)
117	Российская Федерация, Карачаево-Черкесская Республика, р-н Прикубанский, СПК Ильичевский, поле №81	09:02:0010801:203	Земли сельскохозяйственного назначения	для сельскохозяйственного производства (сенокос)
118	Российская Федерация, Карачаево-Черкесская Республика, р-н Прикубанский, СПК Ильичевский, поле №81 сенокос	09:02:0010801:205	Земли сельскохозяйственного назначения	для сельскохозяйственного производства (сенокос)
119	Российская Федерация, Карачаево-Черкесская Республика, р-н Прикубанский, СПК Ильичевский, поле №81 сенокос	09:02:0010801:206	Земли сельскохозяйственного назначения	для сельскохозяйственного производства (сенокос)

120	Российская Федерация, Карачаево-Черкесская Республика, р-н Прикубанский, СПК Ильичевский, поле №81 сенокос	09:02:0010801:210	Земли сельскохозяйственного назначения	для сельскохозяйственного производства (сенокос)
121	Карачаево-Черкесская Республика, Прикубанский р-н, с. Ильичевское	09:02:0010801:213	Земли сельскохозяйственного назначения	для ведения сельскохозяйственного производства (сенокос)
122	Российская Федерация, Карачаево-Черкесская Республика, р-н Прикубанский, СПК Ильичевский, поле №43	09:02:0010801:214	Земли сельскохозяйственного назначения	Для ведения сельскохозяйственного производства (сенокос)
123	Карачаево-Черкесская Республика, Прикубанский р-н, с. Ильичевское	09:02:0010801:215	Земли сельскохозяйственного назначения	для ведения сельскохозяйственного производства (сенокос)
124	Российская Федерация, Карачаево-Черкесская Республика, р-н Прикубанский, СПК Ильичевский, поле №43	09:02:0010801:216	Земли сельскохозяйственного назначения	для ведения сельскохозяйственного производства (сенокос)
125	Карачаево-Черкесская Республика, Прикубанский р-н, с. Ильичевское	09:02:0010801:217	Земли сельскохозяйственного назначения	Для ведения сельскохозяйственного производства (сенокос)
126	Карачаево-Черкесская Республика, Прикубанский р-н	09:02:0010801:332	Земли сельскохозяйственного назначения	для сельскохозяйственного производства
127	Российская Федерация, Карачаево-Черкесская Республика, Прикубанский район, СПК Ильичевский, поле 44	09:02:0010801:333	Земли сельскохозяйственного назначения	для сельскохозяйственного производства

128	Карачаево-Черкесская Республика, Прикубанский р-н	09:02:0010801:337	Земли сельскохозяйственного назначения	Для сельскохозяйственного производства (пастбище)
129	Российская Федерация, Карачаево-Черкесская Республика, Прикубанский район, СПК Ильичевский поле 44	09:02:0010801:339	Земли сельскохозяйственного назначения	Для сельскохозяйственного производства
130	Российская Федерация, Карачаево-Черкесская Республика, Прикубанский район, СПК Ильичевский поле 44	09:02:0010801:340	Земли сельскохозяйственного назначения	для сельскохозяйственного производства
131	Российская Федерация, Карачаево-Черкесская Республика, Прикубанский район, СПК Ильичевский, поле №81	09:02:0010801:347	Земли сельскохозяйственного назначения	для сельскохозяйственного производства (сенокос)
132	Карачаево-Черкесская Республика, Прикубанский р-н	09:02:0010801:350	Земли сельскохозяйственного назначения	Для сельскохозяйственного производства
133	Российская Федерация, Карачаево-Черкесская Республика, Прикубанский р-н, СПК Ильичевский поле №44	09:02:0010801:351	Земли сельскохозяйственного назначения	для сельскохозяйственного производства
134	Российская Федерация, Карачаево-Черкесская Республика, Прикубанский район, СПК Ильичевский, поле №43	09:02:0010801:354	Земли сельскохозяйственного назначения	для сельскохозяйственного производства

135	Российская Федерация, Карачаево-Черкесская Республика, Прикубанский р-н, СПК Ильичевский, поле 43	09:02:0010801:355	Земли сельскохозяйственного назначения	Для сельскохозяйственного производства
136	Российская Федерация, Карачаево-Черкесская Республика, Прикубанский район, СПК Ильичевский, сенокос, поле № 43	09:02:0010801:358	Земли сельскохозяйственного назначения	для сельскохозяйственного производства
137	Российская Федерация, Карачаево-Черкесская Республика, Прикубанский район, СПК Ильичевский, поле № 43	09:02:0010801:359	Земли сельскохозяйственного назначения	для сельскохозяйственного производства
138	Российская Федерация, Карачаево-Черкесская Республика, Прикубанский район, СПК Ильичевский, сенокос, поле № 43	09:02:0010801:361	Земли сельскохозяйственного назначения	для сельскохозяйственного производства
139	Российская Федерация, Карачаево-Черкесская Республика, Прикубанский район, СПК Ильичевский, сенокос, поле № 43	09:02:0010801:362	Земли сельскохозяйственного назначения	для сельскохозяйственного производства
140	Российская Федерация, Карачаево-Черкесская Республика, Прикубанский район, СПК "Ильичевский", поле №44	09:02:0010801:363	Земли сельскохозяйственного назначения	Для сельскохозяйственного производства

141	Российская Федерация, Карачаево-Черкесская Республика, Прикубанский р-н, СПК Ильичевский, поле №44	09:02:0010801:365	Земли сельскохозяйственного назначения	Для сельскохозяйственного производства
142	Российская Федерация, Карачаево-Черкесская Республика, Прикубанский р-н, СПК Ильичевский, поле №44	09:02:0010801:366	Земли сельскохозяйственного назначения	Для сельскохозяйственного производства
143	Российская Федерация, Карачаево-Черкесская Республика, Прикубанский район, СПК "Ильичевский", поле №44	09:02:0010801:367	Земли сельскохозяйственного назначения	Для сельскохозяйственного производства
144	Российская Федерация, Карачаево-Черкесская Республика, Прикубанский район, СПК "Ильичевский", поле №44	09:02:0010801:368	Земли сельскохозяйственного назначения	Для сельскохозяйственного производства
145	Карачаево-Черкесская Республика, р-н Прикубанский, КФХ Водораздельный, примерно в 1300 м от п. Кавказский по направлению на северо-запад	09:02:0010901:4	Земли сельскохозяйственного назначения	Для ведения крестьянского (фермерского) хозяйства
146	Карачаево-Черкесская респ, р-н Прикубанский, участок находится примерно в 0.8 км по направлению на север от п. Кавказский	09:02:0010901:27	Земли сельскохозяйственного назначения	Для обеспечения учебного процесса (для сельскохозяйственного производства)

147	Российская Федерация, Карачаево-Черкесская Республика, р-н Прикубанский, участок находится примерно в 1 км по направлению на северо-запад от п. Кавказский	09:02:0010901:29	Земли сельскохозяйственного назначения	Для обеспечения учебного процесса (для сельскохозяйственного производства)
148	Карачаево-Черкесская респ, р-н Прикубанский, Кавказское МО, ФГОУ СПО Карачаево-Черкесский аграрный техникум, поле №16К-пашня	09:02:0010901:30	Земли сельскохозяйственного назначения	Для сельскохозяйственного производства
149	Карачаево-Черкесская респ, р-н Прикубанский, примерно в 500 м на северо-восток от п. Кавказский	09:02:0010901:106	Земли населенных пунктов	для сельскохозяйственного производства
150	Российская Федерация, Карачаево-Черкесская республика, Прикубанский район, п. Кавказский, по направлению на запад от ул. Строителей, з/у №2	09:02:0010901:383	Земли населенных пунктов	земельные участки (территории) общего пользования
151	Российская Федерация, Карачаево-Черкесская Республика, Прикубанский муниципальный район, Кавказское сельское поселение, п. Кавказский, ул. Строителей, з/у 2	09:02:0080101:84	Земли населенных пунктов	Под объекты инженерного оборудования Электроснабжения
152	Карачаево-Черкесская Республика, р-н	09:02:0080101:2045	Земли населенных пунктов	Под объекты электроэнергетики



	Прикубанский			
153	Карачаево-Черкесская Республика, Прикубанский муниципальный район, Кавказское СП, пос. Кавказский, автомобильная дорога межмуниципального значения Лермонтов-Черкесск-подъезд к пос. Красивый км 0+000-км 3+393	09:02:0080101:2832	Земли населенных пунктов	Для эксплуатации автомобильной дороги
154	Российская Федерация, Карачаево-Черкесская Республика, Прикубанский р-н, п Кавказский, по направлению на северо-запад от ул.Строителей, з/у №1	09:02:0080101:3414	Земли населенных пунктов	охрана природных территорий
155	Карачаево-Черкесская Республика, р-н. Прикубанский, с. Чапаевское, ул. Центральная	09:02:0340103:6	Земли населенных пунктов	Под зданием магазина
156	Карачаево-Черкесская Республика, р-н. Прикубанский, с. Чапаевское, ул. Центральная, д. 380	09:02:0340103:180	Земли населенных пунктов	под строительство магазина
157	Российская Федерация, Карачаево-Черкесская Республика, р-н Прикубанский, п Кавказский	09:02:0340103:181	Земли населенных пунктов	под объекты энергетики

158	Российская Федерация, Карачаево-Черкесская Республика, Прикубанский район, с. Чапаевское, ул. Центральная, 382а	09:02:0340103:905	Земли населенных пунктов	Для ведения личного подсобного хозяйства
159	Российская Федерация, Карачаево-Черкесская Республика, Прикубанский р-н, с Чапаевское, ул Центральная, д 382 Б	09:02:0340103:1218	Земли населенных пунктов	Для ведения личного подсобного хозяйства (приусадебный земельный участок)
160	Карачаево-Черкесская Республика, г. Черкесск	09:04:0000000:58	Земли населённых пунктов	Под объекты энергетики
161	Карачаево-Черкесская Республика, г. Черкесск, гск ГСК 1-Б	09:04:0000000:29202	Земли населенных пунктов	Объекты гаражного назначения
162	Российская Федерация, Карачаево-Черкесская Республика, г. Черкесск, от ул.Демиденко до ул.Свободы.	09:04:0000000:29204	Земли населенных пунктов	(территории) общего пользования
163	Карачаево-Черкесская Республика, г. Черкесск, ул. Свободы	09:04:0000000:29228	Земли населенных пунктов	Земельные участки (территории) общего пользования
164	Карачаево-Черкесская Республика, г. Черкесск, ул. Свободы	09:04:0000000:29257	Земли населенных пунктов	Земельные участки(территории) общего пользования
165	Российская Федерация, Карачаево-Черкесская Республика, г. Черкесск, ул. Свободы.	09:04:0000000:29261	Земли населенных пунктов	коммунальное обслуживание

166	Российская Федерация, Карачаево-Черкесская Республика, Черкесский городской округ, г. Черкесск, северная часть города	09:04:0000000:29366	Земли населенных пунктов	Земельные участки(территории) общего пользования
167	Российская Федерация, Карачаево-Черкесская Республика, Черкесский городской округ, г. Черкесск, северная часть города	09:04:0000000:29434	Земли населенных пунктов	Коммунальное обслуживание
168	Российская Федерация, Карачаево-Черкесская Республика, Черкесский городской округ, г. Черкесск, северная часть города	09:04:0000000:31371	Земли населенных пунктов	строительная промышленность
169	Российская Федерация, Карачаево-Черкесская Республика, г. Черкесск, автогаражное общество № 1а, по ул. Демиденко, 158а, гараж № 98	09:04:0101012:432	Земли населенных пунктов	под гаражом
170	Российская Федерация, Карачаево-Черкесская Республика, г. Черкесск, тер. ГСК 1-а, з/у №99	09:04:0101012:569	Земли населенных пунктов	объекты гаражного назначения (для хранения личного автотранспорта граждан)
171	Российская Федерация, Карачаево-Черкесская Республика, г. Черкесск, тер. ГСК 1 А, з/у № 103	09:04:0101012:626	Земли населенных пунктов	Объекты гаражного назначения

172	Российская Федерация, Карачаево-Черкесская Республика, Черкесский городской округ, г Черкесск, северная часть города	09:04:0101012:1685	Земли населенных пунктов	коммунальное обслуживание
173	Российская Федерация, Карачаево-Черкесская Республика, Черкесский городской округ, г. Черкесск, тер. ГСК №1А, з/у №114А	09:04:0101012:2252	Земли населенных пунктов	Размещение гаражей для собственных нужд
174	Российская Федерация, Карачаево-Черкесская Республика, г Черкесск, пл Гутякулова	09:04:0101013:4	Земли населенных пунктов	Подстанция
175	Карачаево-Черкесская Республика, г. Черкесск, ул. Северный проезд, з/у 2В	09:04:0101368:220	Земли населенных пунктов	земельные участки (территории) общего пользования
176	Карачаево-Черкесская Республика, г. Черкесск, ул. Северный проезд, з/у 2Д	09:04:0101368:226	Земли населенных пунктов	Для сельскохозяйственного использования
177	Карачаево-Черкесская Республика, г. Черкесск, ул. Северный проезд, з/у 2Б	09:04:0101368:228	Земли населенных пунктов	Для сельскохозяйственного использования
178	Карачаево-Черкесская Республика, г. Черкесск, ул. Северный проезд, з/у 10	09:04:0101375:1	Земли населенных пунктов	под производственной базой

179	Карачаево-Черкесская Республика, г Черкесск, с севера на юг по западной части города	09:04:0101377:8	Земли населенных пунктов	земли полосы отвода железной дороги
-----	--	-----------------	--------------------------	-------------------------------------

В Министерстве имущественных отношений Карачаево-Черкесской Республики по адресу: г. Черкесск, ул. Кавказская, 19, кабинет № 9, с 14 до 18 часов по вторникам и четвергам (за исключением выходных и не рабочих дней) можно:

ознакомиться с поступившим ходатайством об установлении публичного сервитута и прилагаемым к нему описанием местоположения границ публичного сервитута и подать заявления об учете прав на земельные участки в течении 15 календарных дней с даты опубликования настоящего извещения;

в течение пятнадцати дней со дня опубликования сообщения подать заявление об учете прав на земельные участки, в отношении которых поступило ходатайство с приложением копий документов, подтверждающих эти права, в случае, если в Едином государственном реестре недвижимости отсутствуют сведения о зарегистрированных правах на земельные участки.

Настоящее сообщение размещено на официальных сайтах:

Министерства имущественных отношений Карачаево-Черкесской Республики [minizo.kchgov.ru](http://minizo.kchgov.ru) - новости;

Администрации Усть-Джегутинского муниципального района [udmunicipal.kchgov.ru](http://udmunicipal.kchgov.ru)

Администрации Прикубанского муниципального района [admprk.ru](http://admprk.ru)

## **ГРАФИЧЕСКОЕ ОПИСАНИЕ**

местоположения границ населенных пунктов, территориальных зон,  
особо охраняемых природных территорий,  
зон с особыми условиями использования территории

Публичный сервитут в отношении земель и земельных участков в целях эксплуатации  
существующего линейного объекта системы электроснабжения регионального значения  
«Воздушная линия 110 кВ Л-126

Кавказский - Северная» и его неотъемлемых технологических частей

---

(наименование объекта, местоположение границ которого описано (далее - объект)

**ГРАФИЧЕСКОЕ ОПИСАНИЕ**

местоположения границ населенных пунктов, территориальных зон,  
особо охраняемых природных территорий,  
зон с особыми условиями использования территории

**Публичный сервитут в отношении земель и земельных участков в целях эксплуатации  
существующего линейного объекта системы электроснабжения регионального значения  
«Воздушная линия 110 кВ Л-126**

**Кавказский - Северная» и его неотъемлемых технологических частей**

(наименование объекта, местоположение границ которого описано)

<b>№ п/п</b>	<b>Содержание</b>	<b>Номера листов</b>
<b>1</b>	<b>2</b>	<b>3</b>
1	Сведения об объекте	
2	Сведения о местоположении границ объекта	
3	Сведения о местоположении измененных (уточненных) границ объекта	
4	План границ	
5	Приложение	
	<i>Доверенность серия: 26АА №5234929 от 14.04.2023</i>	—

**ГРАФИЧЕСКОЕ ОПИСАНИЕ**

местоположения границ населенных пунктов, территориальных зон,  
особо охраняемых природных территорий,  
зон с особыми условиями использования территории

**Публичный сервитут в отношении земель и земельных участков в целях эксплуатации  
существующего линейного объекта системы электроснабжения регионального значения  
«Воздушная линия 110 кВ Л-126**

**Кавказский - Северная» и его неотъемлемых технологических частей**

(наименование объекта, местоположение границ которого описано)

**Сведения об объекте**

<b>№ п/п</b>	<b>Характеристики объекта</b>	<b>Описание характеристик</b>
<b>1</b>	<b>2</b>	<b>3</b>
1	Местоположение объекта	Карачаево-Черкесская Республика; кадастровый квартал: 09:00:000000, орган власти: Министерство имущественных и земельных отношений Карачаево-Черкесской Республики, Карачаево-Черкесская Республика
2	Площадь объекта ± величина погрешности определения площади ( $P \pm \Delta P$ )	206893±796 кв.м
3	Иные характеристики объекта	Срок действия: продолжительность: 49



**ГРАФИЧЕСКОЕ ОПИСАНИЕ**

местоположения границ населенных пунктов, территориальных зон,  
особо охраняемых природных территорий,  
зон с особыми условиями использования территории

**Публичный сервитут в отношении земель и земельных участков в целях эксплуатации  
существующего линейного объекта системы электроснабжения регионального значения  
«Воздушная линия 110 кВ Л-126**

**Кавказский - Северная» и его неотъемлемых технологических частей**

(наименование объекта, местоположение границ которого описано)

**Сведения о местоположении границ объекта****1. Система координат МСК-09****2. Сведения о характерных точках границ объекта**

Обозначение характерных точек границ	Координаты, м		Метод определения координат характерной точки	Средняя квадратическая погрешность положения характерной точки (M <sub>t</sub> ), м	Описание обозначения точки на местности (при наличии)
	X	Y			
1	2	3	4	5	6
1	591790,46	328125,91	Геодезический метод	0,50	—
2	591791,84	328126,47	Геодезический метод	0,50	—
3	591920,73	328249,98	Геодезический метод	0,50	—
4	592029,47	328355,29	Геодезический метод	0,50	—
5	592029,93	328355,96	Геодезический метод	0,50	—
6	592082,01	328481,99	Геодезический метод	0,50	—
7	592138,24	328617,83	Геодезический метод	0,50	—
8	592138,34	328618,14	Геодезический метод	0,50	—
9	592166,30	328737,37	Геодезический метод	0,50	—
10	592251,80	328927,14	Геодезический метод	0,50	—
11	592251,92	328927,46	Геодезический метод	0,50	—
12	592300,05	329111,97	Геодезический метод	0,50	—
13	592346,08	329275,35	Геодезический метод	0,50	—
14	592386,65	329421,71	Геодезический метод	0,50	—
15	592425,57	329562,16	Геодезический метод	0,50	—
16	592469,79	329721,62	Геодезический метод	0,50	—
17	592514,53	329885,84	Геодезический метод	0,50	—
18	592560,99	330052,75	Геодезический метод	0,50	—

**ГРАФИЧЕСКОЕ ОПИСАНИЕ**

местоположения границ населенных пунктов, территориальных зон,  
особо охраняемых природных территорий,  
зон с особыми условиями использования территории

**Публичный сервитут в отношении земель и земельных участков в целях эксплуатации  
существующего линейного объекта системы электроснабжения регионального значения  
«Воздушная линия 110 кВ Л-126**

**Кавказский - Северная» и его неотъемлемых технологических частей**

(наименование объекта, местоположение границ которого описано)

**Сведения о местоположении границ объекта**

<b>1</b>	<b>2</b>	<b>3</b>	<b>4</b>	<b>5</b>	<b>6</b>
19	592609,88	330228,37	Геодезический метод	0,50	—
20	592652,30	330380,73	Геодезический метод	0,50	—
21	592697,04	330542,62	Геодезический метод	0,50	—
22	592736,57	330691,46	Геодезический метод	0,50	—
23	592769,68	330804,90	Геодезический метод	0,50	—
24	592974,66	330867,87	Геодезический метод	0,50	—
25	592975,77	330868,73	Геодезический метод	0,50	—
26	593276,71	331354,70	Геодезический метод	0,50	—
27	593276,96	331355,31	Геодезический метод	0,50	—
28	593290,57	331415,88	Геодезический метод	0,50	—
29	593324,65	331550,40	Геодезический метод	0,50	—
30	593373,64	331731,15	Геодезический метод	0,50	—
31	593399,31	331823,96	Геодезический метод	0,50	—
32	593400,20	331824,77	Геодезический метод	0,50	—
33	593526,74	331829,16	Геодезический метод	0,50	—
34	593685,04	331834,26	Геодезический метод	0,50	—
35	593840,20	331839,55	Геодезический метод	0,50	—
36	593999,60	331844,32	Геодезический метод	0,50	—
37	594158,10	331850,41	Геодезический метод	0,50	—
38	594271,68	331852,08	Геодезический метод	0,50	—
39	594273,01	331852,62	Геодезический метод	0,50	—
40	594274,82	331854,29	Геодезический метод	0,50	—
41	594275,45	331855,86	Геодезический метод	0,50	—

**ГРАФИЧЕСКОЕ ОПИСАНИЕ**

местоположения границ населенных пунктов, территориальных зон,  
особо охраняемых природных территорий,  
зон с особыми условиями использования территории

**Публичный сервитут в отношении земель и земельных участков в целях эксплуатации  
существующего линейного объекта системы электроснабжения регионального значения  
«Воздушная линия 110 кВ Л-126**

**Кавказский - Северная» и его неотъемлемых технологических частей**

(наименование объекта, местоположение границ которого описано)

**Сведения о местоположении границ объекта**

<b>1</b>	<b>2</b>	<b>3</b>	<b>4</b>	<b>5</b>	<b>6</b>
42	594268,77	331985,40	Геодезический метод	0,50	—
43	594263,49	332123,82	Геодезический метод	0,50	—
44	594258,22	332252,44	Геодезический метод	0,50	—
45	594252,73	332390,22	Геодезический метод	0,50	—
46	594248,99	332507,96	Геодезический метод	0,50	—
47	594248,84	332512,56	Геодезический метод	0,50	—
48	594246,57	332664,25	Геодезический метод	0,50	—
49	594245,63	332823,06	Геодезический метод	0,50	—
50	594244,00	332987,67	Геодезический метод	0,50	—
51	594242,68	333140,89	Геодезический метод	0,50	—
52	594241,26	333298,02	Геодезический метод	0,50	—
53	594240,34	333457,00	Геодезический метод	0,50	—
54	594239,14	333611,39	Геодезический метод	0,50	—
55	594237,87	333770,07	Геодезический метод	0,50	—
56	594236,85	333918,43	Геодезический метод	0,50	—
57	594235,80	334055,54	Геодезический метод	0,50	—
58	594235,15	334171,28	Геодезический метод	0,50	—
59	594235,09	334174,78	Геодезический метод	0,50	—
60	594230,86	334278,12	Геодезический метод	0,50	—
61	594226,25	334386,18	Геодезический метод	0,50	—
62	594219,74	334532,30	Геодезический метод	0,50	—
63	594214,08	334661,67	Геодезический метод	0,50	—
64	594208,88	334772,31	Геодезический метод	0,50	—

**ГРАФИЧЕСКОЕ ОПИСАНИЕ**

местоположения границ населенных пунктов, территориальных зон,  
особо охраняемых природных территорий,  
зон с особыми условиями использования территории

**Публичный сервитут в отношении земель и земельных участков в целях эксплуатации  
существующего линейного объекта системы электроснабжения регионального значения  
«Воздушная линия 110 кВ Л-126**

**Кавказский - Северная» и его неотъемлемых технологических частей**

(наименование объекта, местоположение границ которого описано)

**Сведения о местоположении границ объекта**

<b>1</b>	<b>2</b>	<b>3</b>	<b>4</b>	<b>5</b>	<b>6</b>
65	594208,81	334777,96	Геодезический метод	0,50	—
66	594207,06	334913,05	Геодезический метод	0,50	—
67	594205,52	335064,08	Геодезический метод	0,50	—
68	594203,46	335224,39	Геодезический метод	0,50	—
69	594201,34	335385,94	Геодезический метод	0,50	—
70	594199,43	335547,86	Геодезический метод	0,50	—
71	594197,85	335707,21	Геодезический метод	0,50	—
72	594195,81	335863,94	Геодезический метод	0,50	—
73	594193,71	336022,59	Геодезический метод	0,50	—
74	594191,61	336184,19	Геодезический метод	0,50	—
75	594190,06	336355,60	Геодезический метод	0,50	—
76	594189,98	336359,27	Геодезический метод	0,50	—
77	594189,52	336501,91	Геодезический метод	0,50	—
78	594190,12	336653,15	Геодезический метод	0,50	—
79	594191,33	336813,07	Геодезический метод	0,50	—
80	594192,16	336972,20	Геодезический метод	0,50	—
81	594193,25	337130,15	Геодезический метод	0,50	—
82	594194,33	337293,02	Геодезический метод	0,50	—
83	594194,77	337434,45	Геодезический метод	0,50	—
84	594196,03	337630,79	Геодезический метод	0,50	—
85	594197,03	337767,24	Геодезический метод	0,50	—
86	594197,83	337929,25	Геодезический метод	0,50	—
87	594198,91	338086,49	Геодезический метод	0,50	—

**ГРАФИЧЕСКОЕ ОПИСАНИЕ**

местоположения границ населенных пунктов, территориальных зон,  
особо охраняемых природных территорий,  
зон с особыми условиями использования территории

**Публичный сервитут в отношении земель и земельных участков в целях эксплуатации  
существующего линейного объекта системы электроснабжения регионального значения  
«Воздушная линия 110 кВ Л-126**

**Кавказский - Северная» и его неотъемлемых технологических частей**

(наименование объекта, местоположение границ которого описано)

**Сведения о местоположении границ объекта**

<b>1</b>	<b>2</b>	<b>3</b>	<b>4</b>	<b>5</b>	<b>6</b>
88	594199,46	338185,61	Геодезический метод	0,50	—
89	594200,21	338335,79	Геодезический метод	0,50	—
90	594201,02	338465,45	Геодезический метод	0,50	—
91	594201,81	338594,17	Геодезический метод	0,50	—
92	594201,60	338661,56	Геодезический метод	0,50	—
93	594202,14	338662,09	Геодезический метод	0,50	—
94	594297,69	338661,44	Геодезический метод	0,50	—
95	594455,45	338660,80	Геодезический метод	0,50	—
96	594616,52	338659,99	Геодезический метод	0,50	—
97	594757,45	338659,36	Геодезический метод	0,50	—
98	594901,96	338658,93	Геодезический метод	0,50	—
99	595006,53	338655,42	Геодезический метод	0,50	—
100	595008,01	338656,00	Геодезический метод	0,50	—
101	595009,58	338657,58	Геодезический метод	0,50	—
102	595010,13	338658,59	Геодезический метод	0,50	—
103	595036,57	338788,30	Геодезический метод	0,50	—
104	595071,92	338945,29	Геодезический метод	0,50	—
105	595106,66	339100,30	Геодезический метод	0,50	—
106	595141,32	339255,89	Геодезический метод	0,50	—
107	595176,32	339411,49	Геодезический метод	0,50	—
108	595210,59	339567,57	Геодезический метод	0,50	—
109	595245,55	339724,02	Геодезический метод	0,50	—
110	595279,88	339879,48	Геодезический метод	0,50	—

**ГРАФИЧЕСКОЕ ОПИСАНИЕ**

местоположения границ населенных пунктов, территориальных зон,  
особо охраняемых природных территорий,  
зон с особыми условиями использования территории

**Публичный сервитут в отношении земель и земельных участков в целях эксплуатации  
существующего линейного объекта системы электроснабжения регионального значения  
«Воздушная линия 110 кВ Л-126**

**Кавказский - Северная» и его неотъемлемых технологических частей**

(наименование объекта, местоположение границ которого описано)

**Сведения о местоположении границ объекта**

<b>1</b>	<b>2</b>	<b>3</b>	<b>4</b>	<b>5</b>	<b>6</b>
111	595314,74	340034,48	Геодезический метод	0,50	—
112	595350,72	340191,18	Геодезический метод	0,50	—
113	595385,26	340345,98	Геодезический метод	0,50	—
114	595385,30	340346,48	Геодезический метод	0,50	—
115	595385,20	340350,16	Геодезический метод	0,50	—
116	595385,12	340350,67	Геодезический метод	0,50	—
117	595342,19	340494,46	Геодезический метод	0,50	—
118	595294,71	340661,88	Геодезический метод	0,50	—
119	595294,52	340662,34	Геодезический метод	0,50	—
120	595293,55	340663,19	Геодезический метод	0,50	—
121	595291,27	340664,13	Геодезический метод	0,50	—
122	595290,51	340664,28	Геодезический метод	0,50	—
123	595190,94	340664,77	Геодезический метод	0,50	—
124	595093,99	340667,11	Геодезический метод	0,50	—
125	595004,44	340669,78	Геодезический метод	0,50	—
126	595003,52	340670,38	Геодезический метод	0,50	—
127	594947,04	340782,94	Геодезический метод	0,50	—
128	594888,07	340899,24	Геодезический метод	0,50	—
129	594828,98	341015,80	Геодезический метод	0,50	—
130	594772,47	341128,24	Геодезический метод	0,50	—
131	594714,06	341242,85	Геодезический метод	0,50	—
132	594650,36	341368,17	Геодезический метод	0,50	—
133	594609,82	341448,68	Геодезический метод	0,50	—

**ГРАФИЧЕСКОЕ ОПИСАНИЕ**

местоположения границ населенных пунктов, территориальных зон,  
особо охраняемых природных территорий,  
зон с особыми условиями использования территории

**Публичный сервитут в отношении земель и земельных участков в целях эксплуатации  
существующего линейного объекта системы электроснабжения регионального значения  
«Воздушная линия 110 кВ Л-126**

**Кавказский - Северная» и его неотъемлемых технологических частей**

(наименование объекта, местоположение границ которого описано)

**Сведения о местоположении границ объекта**

<b>1</b>	<b>2</b>	<b>3</b>	<b>4</b>	<b>5</b>	<b>6</b>
134	594560,77	341545,51	Геодезический метод	0,50	—
135	594514,32	341636,83	Геодезический метод	0,50	—
136	594448,04	341767,61	Геодезический метод	0,50	—
137	594404,49	341855,48	Геодезический метод	0,50	—
138	594404,43	341855,59	Геодезический метод	0,50	—
139	594402,57	341856,59	Геодезический метод	0,50	—
140	594294,14	341849,86	Геодезический метод	0,50	—
141	594187,66	341849,99	Геодезический метод	0,50	—
142	594079,73	341850,25	Геодезический метод	0,50	—
143	593971,81	341850,42	Геодезический метод	0,50	—
144	593876,15	341850,65	Геодезический метод	0,50	—
145	593781,58	341850,88	Геодезический метод	0,50	—
146	593684,45	341851,05	Геодезический метод	0,50	—
147	593590,55	341851,39	Геодезический метод	0,50	—
148	593493,58	341851,63	Геодезический метод	0,50	—
149	593398,14	341851,86	Геодезический метод	0,50	—
150	593303,77	341852,07	Геодезический метод	0,50	—
151	593207,51	341852,26	Геодезический метод	0,50	—
152	593111,98	341852,53	Геодезический метод	0,50	—
153	593015,52	341852,79	Геодезический метод	0,50	—
154	592927,30	341860,48	Геодезический метод	0,50	—
155	592927,14	341860,49	Геодезический метод	0,50	—
156	592924,90	341860,50	Геодезический метод	0,50	—

**ГРАФИЧЕСКОЕ ОПИСАНИЕ**

местоположения границ населенных пунктов, территориальных зон,  
особо охраняемых природных территорий,  
зон с особыми условиями использования территории

**Публичный сервитут в отношении земель и земельных участков в целях эксплуатации  
существующего линейного объекта системы электроснабжения регионального значения  
«Воздушная линия 110 кВ Л-126**

**Кавказский - Северная» и его неотъемлемых технологических частей**

(наименование объекта, местоположение границ которого описано)

**Сведения о местоположении границ объекта**

<b>1</b>	<b>2</b>	<b>3</b>	<b>4</b>	<b>5</b>	<b>6</b>
157	592801,61	341858,92	Геодезический метод	0,50	—
158	592670,69	341858,80	Геодезический метод	0,50	—
159	592561,11	341858,77	Геодезический метод	0,50	—
160	592440,87	341858,05	Геодезический метод	0,50	—
161	592324,24	341859,44	Геодезический метод	0,50	—
162	592323,10	341859,83	Геодезический метод	0,50	—
163	592276,35	341920,29	Геодезический метод	0,50	—
164	592275,95	341921,72	Геодезический метод	0,50	—
165	592276,30	341935,80	Геодезический метод	0,50	—
166	592276,04	341936,85	Геодезический метод	0,50	—
167	592274,21	341937,85	Геодезический метод	0,50	—
168	592263,50	341937,35	Геодезический метод	0,50	—
169	592261,87	341936,35	Геодезический метод	0,50	—
170	592261,60	341935,27	Геодезический метод	0,50	—
171	592262,21	341918,95	Геодезический метод	0,50	—
172	592262,29	341918,48	Геодезический метод	0,50	—
173	592262,90	341916,31	Геодезический метод	0,50	—
174	592263,25	341915,62	Геодезический метод	0,50	—
175	592316,43	341847,71	Геодезический метод	0,50	—
176	592317,27	341847,08	Геодезический метод	0,50	—
177	592319,22	341846,30	Геодезический метод	0,50	—
178	592319,96	341846,16	Геодезический метод	0,50	—
179	592441,41	341846,66	Геодезический метод	0,50	—



**ГРАФИЧЕСКОЕ ОПИСАНИЕ**

местоположения границ населенных пунктов, территориальных зон,  
особо охраняемых природных территорий,  
зон с особыми условиями использования территории

**Публичный сервитут в отношении земель и земельных участков в целях эксплуатации  
существующего линейного объекта системы электроснабжения регионального значения  
«Воздушная линия 110 кВ Л-126**

**Кавказский - Северная» и его неотъемлемых технологических частей**

(наименование объекта, местоположение границ которого описано)

**Сведения о местоположении границ объекта**

<b>1</b>	<b>2</b>	<b>3</b>	<b>4</b>	<b>5</b>	<b>6</b>
180	592561,65	341847,35	Геодезический метод	0,50	—
181	592671,17	341847,37	Геодезический метод	0,50	—
182	592801,89	341847,46	Геодезический метод	0,50	—
183	592924,46	341846,47	Геодезический метод	0,50	—
184	592926,78	341846,45	Геодезический метод	0,50	—
185	593015,57	341841,35	Геодезический метод	0,50	—
186	593015,68	341841,34	Геодезический метод	0,50	—
187	593112,16	341841,09	Геодезический метод	0,50	—
188	593207,70	341840,85	Геодезический метод	0,50	—
189	593304,00	341840,64	Геодезический метод	0,50	—
190	593398,35	341840,42	Геодезический метод	0,50	—
191	593493,75	341840,21	Геодезический метод	0,50	—
192	593590,71	341839,97	Геодезический метод	0,50	—
193	593684,63	341839,58	Геодезический метод	0,50	—
194	593781,79	341839,48	Геодезический метод	0,50	—
195	593876,39	341839,22	Геодезический метод	0,50	—
196	593972,02	341839,03	Геодезический метод	0,50	—
197	594079,93	341838,85	Геодезический метод	0,50	—
198	594187,88	341838,53	Геодезический метод	0,50	—
199	594294,40	341838,46	Геодезический метод	0,50	—
200	594399,27	341842,71	Геодезический метод	0,50	—
201	594439,14	341763,03	Геодезический метод	0,50	—
202	594505,49	341632,25	Геодезический метод	0,50	—

**ГРАФИЧЕСКОЕ ОПИСАНИЕ**

местоположения границ населенных пунктов, территориальных зон,  
особо охраняемых природных территорий,  
зон с особыми условиями использования территории

**Публичный сервитут в отношении земель и земельных участков в целях эксплуатации  
существующего линейного объекта системы электроснабжения регионального значения  
«Воздушная линия 110 кВ Л-126**

**Кавказский - Северная» и его неотъемлемых технологических частей**

(наименование объекта, местоположение границ которого описано)

**Сведения о местоположении границ объекта**

<b>1</b>	<b>2</b>	<b>3</b>	<b>4</b>	<b>5</b>	<b>6</b>
203	594551,89	341540,96	Геодезический метод	0,50	—
204	594600,98	341444,11	Геодезический метод	0,50	—
205	594641,49	341363,61	Геодезический метод	0,50	—
206	594705,19	341238,31	Геодезический метод	0,50	—
207	594763,63	341123,68	Геодезический метод	0,50	—
208	594820,07	341011,29	Геодезический метод	0,50	—
209	594879,15	340894,69	Геодезический метод	0,50	—
210	594938,21	340778,39	Геодезический метод	0,50	—
211	594995,10	340660,38	Геодезический метод	0,50	—
212	594996,01	340659,46	Геодезический метод	0,50	—
213	594998,12	340658,40	Геодезический метод	0,50	—
214	594999,00	340658,19	Геодезический метод	0,50	—
215	595093,94	340657,18	Геодезический метод	0,50	—
216	595190,88	340654,84	Геодезический метод	0,50	—
217	595287,00	340651,64	Геодезический метод	0,50	—
218	595287,84	340651,35	Геодезический метод	0,50	—
219	595332,72	340491,50	Геодезический метод	0,50	—
220	595375,18	340349,91	Геодезический метод	0,50	—
221	595375,27	340346,74	Геодезический метод	0,50	—
222	595340,90	340193,12	Геодезический метод	0,50	—
223	595306,01	340036,35	Геодезический метод	0,50	—
224	595271,16	339881,37	Геодезический метод	0,50	—
225	595236,82	339725,89	Геодезический метод	0,50	—

**ГРАФИЧЕСКОЕ ОПИСАНИЕ**

местоположения границ населенных пунктов, территориальных зон,  
особо охраняемых природных территорий,  
зон с особыми условиями использования территории

**Публичный сервитут в отношении земель и земельных участков в целях эксплуатации  
существующего линейного объекта системы электроснабжения регионального значения  
«Воздушная линия 110 кВ Л-126**

**Кавказский - Северная» и его неотъемлемых технологических частей**

(наименование объекта, местоположение границ которого описано)

**Сведения о местоположении границ объекта**

<b>1</b>	<b>2</b>	<b>3</b>	<b>4</b>	<b>5</b>	<b>6</b>
226	595201,86	339569,47	Геодезический метод	0,50	—
227	595167,58	339413,38	Геодезический метод	0,50	—
228	595132,56	339257,75	Геодезический метод	0,50	—
229	595097,92	339102,18	Геодезический метод	0,50	—
230	595063,19	338947,18	Геодезический метод	0,50	—
231	595027,84	338790,20	Геодезический метод	0,50	—
232	594999,56	338668,19	Геодезический метод	0,50	—
233	594998,99	338667,69	Геодезический метод	0,50	—
234	594902,04	338667,87	Геодезический метод	0,50	—
235	594757,52	338668,28	Геодезический метод	0,50	—
236	594616,60	338668,91	Геодезический метод	0,50	—
237	594455,25	338669,70	Геодезический метод	0,50	—
238	594297,52	338670,34	Геодезический метод	0,50	—
239	594195,26	338672,81	Геодезический метод	0,50	—
240	594193,98	338672,39	Геодезический метод	0,50	—
241	594192,09	338670,91	Геодезический метод	0,50	—
242	594191,58	338670,33	Геодезический метод	0,50	—
243	594191,32	338669,29	Геодезический метод	0,50	—
244	594192,87	338594,10	Геодезический метод	0,50	—
245	594192,09	338465,40	Геодезический метод	0,50	—
246	594191,29	338335,75	Геодезический метод	0,50	—
247	594190,52	338185,58	Геодезический метод	0,50	—
248	594190,00	338086,47	Геодезический метод	0,50	—

**ГРАФИЧЕСКОЕ ОПИСАНИЕ**

местоположения границ населенных пунктов, территориальных зон,  
особо охраняемых природных территорий,  
зон с особыми условиями использования территории

**Публичный сервитут в отношении земель и земельных участков в целях эксплуатации  
существующего линейного объекта системы электроснабжения регионального значения  
«Воздушная линия 110 кВ Л-126**

**Кавказский - Северная» и его неотъемлемых технологических частей**

(наименование объекта, местоположение границ которого описано)

**Сведения о местоположении границ объекта**

<b>1</b>	<b>2</b>	<b>3</b>	<b>4</b>	<b>5</b>	<b>6</b>
249	594188,90	337929,22	Геодезический метод	0,50	—
250	594188,10	337767,18	Геодезический метод	0,50	—
251	594187,12	337630,75	Геодезический метод	0,50	—
252	594185,84	337434,43	Геодезический метод	0,50	—
253	594185,38	337292,96	Геодезический метод	0,50	—
254	594184,34	337130,10	Геодезический метод	0,50	—
255	594183,25	336972,17	Геодезический метод	0,50	—
256	594182,39	336813,01	Геодезический метод	0,50	—
257	594181,17	336653,11	Геодезический метод	0,50	—
258	594179,94	336359,40	Геодезический метод	0,50	—
259	594180,00	336355,73	Геодезический метод	0,50	—
260	594182,69	336184,09	Геодезический метод	0,50	—
261	594184,79	336022,49	Геодезический метод	0,50	—
262	594186,90	335863,83	Геодезический метод	0,50	—
263	594188,93	335707,12	Геодезический метод	0,50	—
264	594190,49	335547,76	Геодезический метод	0,50	—
265	594192,42	335385,83	Геодезический метод	0,50	—
266	594194,53	335224,25	Геодезический метод	0,50	—
267	594196,58	335064,00	Геодезический метод	0,50	—
268	594198,15	334912,95	Геодезический метод	0,50	—
269	594200,59	334777,80	Геодезический метод	0,50	—
270	594200,65	334772,19	Геодезический метод	0,50	—
271	594205,16	334661,47	Геодезический метод	0,50	—

**ГРАФИЧЕСКОЕ ОПИСАНИЕ**

местоположения границ населенных пунктов, территориальных зон,  
особо охраняемых природных территорий,  
зон с особыми условиями использования территории

**Публичный сервитут в отношении земель и земельных участков в целях эксплуатации  
существующего линейного объекта системы электроснабжения регионального значения  
«Воздушная линия 110 кВ Л-126**

**Кавказский - Северная» и его неотъемлемых технологических частей**

(наименование объекта, местоположение границ которого описано)

**Сведения о местоположении границ объекта**

<b>1</b>	<b>2</b>	<b>3</b>	<b>4</b>	<b>5</b>	<b>6</b>
272	594210,82	334532,10	Геодезический метод	0,50	—
273	594217,33	334385,97	Геодезический метод	0,50	—
274	594221,94	334277,91	Геодезический метод	0,50	—
275	594226,82	334174,61	Геодезический метод	0,50	—
276	594226,92	334171,19	Геодезический метод	0,50	—
277	594226,87	334055,50	Геодезический метод	0,50	—
278	594227,92	333918,38	Геодезический метод	0,50	—
279	594228,92	333770,02	Геодезический метод	0,50	—
280	594230,19	333611,30	Геодезический метод	0,50	—
281	594231,42	333456,92	Геодезический метод	0,50	—
282	594232,32	333297,94	Геодезический метод	0,50	—
283	594233,74	333140,82	Геодезический метод	0,50	—
284	594235,05	332987,62	Геодезический метод	0,50	—
285	594236,68	332822,96	Геодезический метод	0,50	—
286	594237,65	332664,15	Геодезический метод	0,50	—
287	594238,77	332512,66	Геодезический метод	0,50	—
288	594238,93	332507,98	Геодезический метод	0,50	—
289	594243,82	332389,99	Геодезический метод	0,50	—
290	594249,28	332252,25	Геодезический метод	0,50	—
291	594254,59	332123,58	Геодезический метод	0,50	—
292	594259,82	331985,14	Геодезический метод	0,50	—
293	594265,11	331863,27	Геодезический метод	0,50	—
294	594264,56	331862,81	Геодезический метод	0,50	—

**ГРАФИЧЕСКОЕ ОПИСАНИЕ**

местоположения границ населенных пунктов, территориальных зон,  
особо охраняемых природных территорий,  
зон с особыми условиями использования территории

**Публичный сервитут в отношении земель и земельных участков в целях эксплуатации  
существующего линейного объекта системы электроснабжения регионального значения  
«Воздушная линия 110 кВ Л-126**

**Кавказский - Северная» и его неотъемлемых технологических частей**

(наименование объекта, местоположение границ которого описано)

**Сведения о местоположении границ объекта**

<b>1</b>	<b>2</b>	<b>3</b>	<b>4</b>	<b>5</b>	<b>6</b>
295	594157,91	331859,33	Геодезический метод	0,50	—
296	593999,38	331853,26	Геодезический метод	0,50	—
297	593839,99	331848,45	Геодезический метод	0,50	—
298	593684,82	331843,20	Геодезический метод	0,50	—
299	593526,49	331838,09	Геодезический метод	0,50	—
300	593393,08	331835,31	Геодезический метод	0,50	—
301	593391,85	331834,85	Геодезический метод	0,50	—
302	593390,01	331833,33	Геодезический метод	0,50	—
303	593389,55	331832,79	Геодезический метод	0,50	—
304	593389,35	331832,30	Геодезический метод	0,50	—
305	593316,08	331552,88	Геодезический метод	0,50	—
306	593279,83	331418,32	Геодезический метод	0,50	—
307	593262,43	331364,32	Геодезический метод	0,50	—
308	592970,12	330885,03	Геодезический метод	0,50	—
309	592759,08	330815,33	Геодезический метод	0,50	—
310	592757,98	330814,43	Геодезический метод	0,50	—
311	592757,77	330813,93	Геодезический метод	0,50	—
312	592727,03	330695,21	Геодезический метод	0,50	—
313	592640,36	330384,06	Геодезический метод	0,50	—
314	592502,70	329888,55	Геодезический метод	0,50	—
315	592458,41	329725,07	Геодезический метод	0,50	—
316	592333,87	329278,04	Геодезический метод	0,50	—
317	592288,64	329115,03	Геодезический метод	0,50	—

**ГРАФИЧЕСКОЕ ОПИСАНИЕ**

местоположения границ населенных пунктов, территориальных зон,  
особо охраняемых природных территорий,  
зон с особыми условиями использования территории

**Публичный сервитут в отношении земель и земельных участков в целях эксплуатации  
существующего линейного объекта системы электроснабжения регионального значения  
«Воздушная линия 110 кВ Л-126**

**Кавказский - Северная» и его неотъемлемых технологических частей**

(наименование объекта, местоположение границ которого описано)

**Сведения о местоположении границ объекта**

<b>1</b>	<b>2</b>	<b>3</b>	<b>4</b>	<b>5</b>	<b>6</b>
318	592236,17	328932,12	Геодезический метод	0,50	—
319	592153,95	328744,00	Геодезический метод	0,50	—
320	592153,84	328743,68	Геодезический метод	0,50	—
321	592123,31	328621,35	Геодезический метод	0,50	—
322	592070,18	328491,08	Геодезический метод	0,50	—
323	592017,61	328364,55	Геодезический метод	0,50	—
324	591910,69	328260,85	Геодезический метод	0,50	—
325	591785,24	328140,12	Геодезический метод	0,50	—
326	591560,37	328171,42	Геодезический метод	0,50	—
327	591560,21	328171,44	Геодезический метод	0,50	—
328	591483,86	328176,11	Геодезический метод	0,50	—
329	591483,67	328176,11	Геодезический метод	0,50	—
330	591265,81	328168,14	Геодезический метод	0,50	—
331	591035,57	328159,07	Геодезический метод	0,50	—
332	590790,25	328179,79	Геодезический метод	0,50	—
333	590750,33	328187,47	Геодезический метод	0,50	—
334	590748,22	328186,50	Геодезический метод	0,50	—
335	590747,98	328185,83	Геодезический метод	0,50	—
336	590747,33	328181,88	Геодезический метод	0,50	—
337	590748,60	328179,69	Геодезический метод	0,50	—
338	590787,17	328165,12	Геодезический метод	0,50	—
339	590787,71	328165,00	Геодезический метод	0,50	—
340	591035,01	328145,04	Геодезический метод	0,50	—

**ГРАФИЧЕСКОЕ ОПИСАНИЕ**

местоположения границ населенных пунктов, территориальных зон,  
особо охраняемых природных территорий,  
зон с особыми условиями использования территории

**Публичный сервитут в отношении земель и земельных участков в целях эксплуатации  
существующего линейного объекта системы электроснабжения регионального значения  
«Воздушная линия 110 кВ Л-126**

**Кавказский - Северная» и его неотъемлемых технологических частей**

(наименование объекта, местоположение границ которого описано)

**Сведения о местоположении границ объекта**

1	2	3	4	5	6
341	591035,18	328145,03	Геодезический метод	0,50	—
342	591266,44	328155,46	Геодезический метод	0,50	—
343	591489,71	328165,42	Геодезический метод	0,50	—
344	591559,74	328155,66	Геодезический метод	0,50	—
345	591790,20	328125,93	Геодезический метод	0,50	—
1	591790,46	328125,91	Геодезический метод	0,50	—

**3. Сведения о характерных точках части (частей) границы объекта**

Обозначение характерных точек части границы	Координаты, м		Метод определения координат характерной точки	Средняя квадратическая погрешность положения характерной точки ( $M_t$ ), м	Описание обозначения точки на местности (при наличии)
	X	Y			
1	2	3	4	5	6
Часть № —					
—	—	—	—	—	—





## ГРАФИЧЕСКОЕ ОПИСАНИЕ

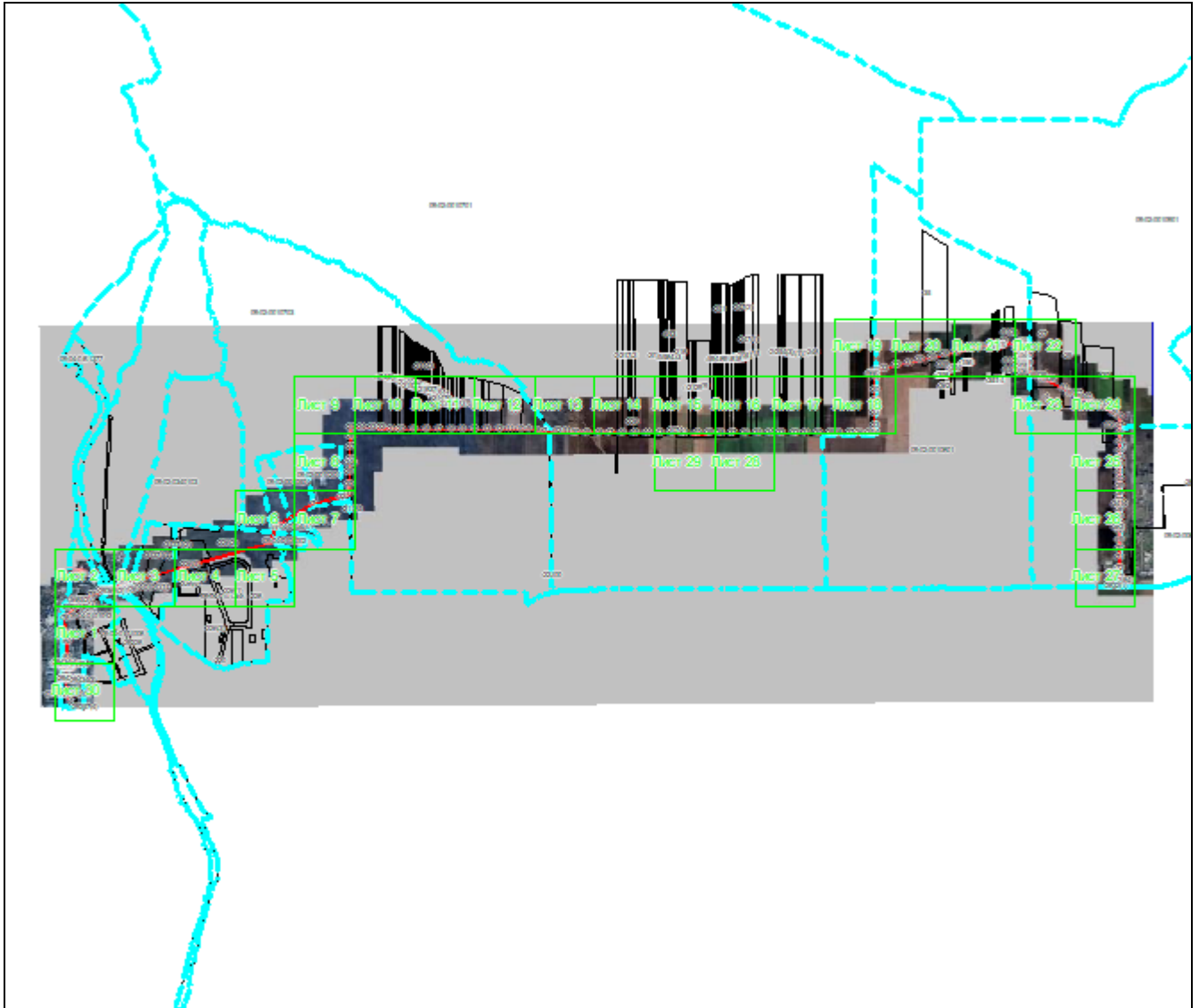
местоположения границ населенных пунктов, территориальных зон,  
особо охраняемых природных территорий,  
зон с особыми условиями использования территории

**Публичный сервитут в отношении земель и земельных участков в целях эксплуатации  
существующего линейного объекта системы электроснабжения регионального значения  
«Воздушная линия 110 кВ Л-126**

**Кавказский - Северная» и его неотъемлемых технологических частей**  
(наименование объекта, местоположение границ которого описано)


## План границ объекта

### Основной лист



Масштаб 1: 87750

#### Используемые условные знаки и обозначения:

-  – область выносного листа,
- 23** – номер выносного листа.

Остальные используемые условные знаки и обозначения приведены на отдельной странице в конце раздела.

Подпись \_\_\_\_\_ *Валуев Р. А.* Дата «16» сентября 2024 г.

Место для оттиска печати (при наличии) лица, составившего описание местоположения границ объекта





**ГРАФИЧЕСКОЕ ОПИСАНИЕ**

местоположения границ населенных пунктов, территориальных зон,  
особо охраняемых природных территорий,  
зон с особыми условиями использования территории

**Публичный сервитут в отношении земель и земельных участков в целях эксплуатации  
существующего линейного объекта системы электроснабжения регионального значения  
«Воздушная линия 110 кВ Л-126  
Кавказский - Северная» и его неотъемлемых технологических частей**  
(наименование объекта, местоположение границ которого описано)

**План границ объекта**

**Выносной лист №2**



**Масштаб 1:5000**

Используемые условные знаки и обозначения приведены на отдельной странице в конце раздела.

Подпись: *Валуев Р. А.* Дата «16» сентября 2024 г.

Место для оттиска печати (при наличии) лица, составившего описание местоположения границ объекта



## ГРАФИЧЕСКОЕ ОПИСАНИЕ

местоположения границ населенных пунктов, территориальных зон,  
особо охраняемых природных территорий,  
зон с особыми условиями использования территории

**Публичный сервитут в отношении земель и земельных участков в целях эксплуатации  
существующего линейного объекта системы электроснабжения регионального значения  
«Воздушная линия 110 кВ Л-126**

**Кавказский - Северная» и его неотъемлемых технологических частей**  
(наименование объекта, местоположение границ которого описано)

## План границ объекта

### Выносной лист №3



Масштаб 1:5000

Используемые условные знаки и обозначения приведены на отдельной странице в конце раздела.

Подпись: *Валуев Р. А.* Дата «16» сентября 2024 г.

Место для оттиска печати (при наличии) лица, составившего описание местоположения границ объекта



## ГРАФИЧЕСКОЕ ОПИСАНИЕ

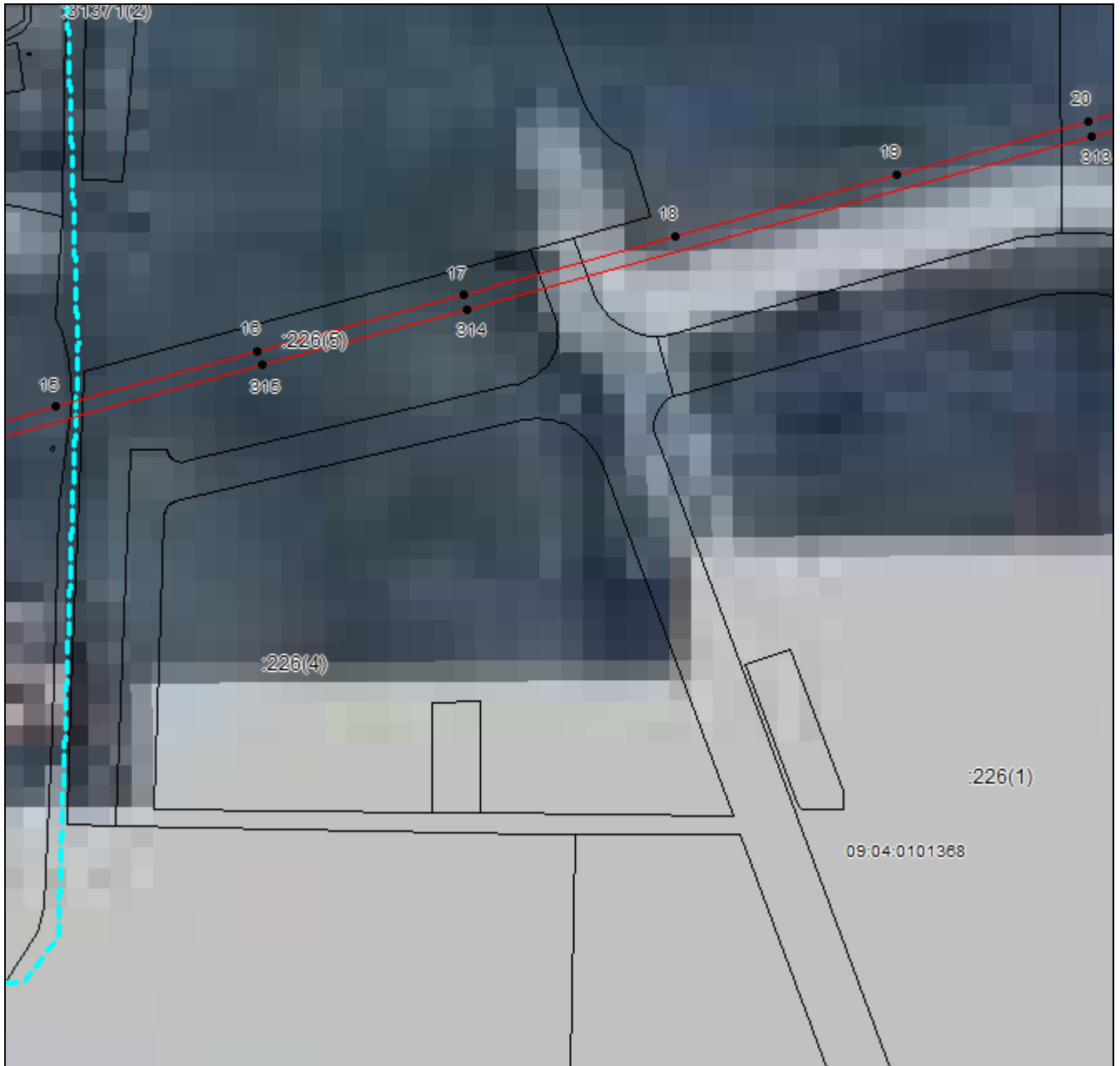
местоположения границ населенных пунктов, территориальных зон,  
особо охраняемых природных территорий,  
зон с особыми условиями использования территории

**Публичный сервитут в отношении земель и земельных участков в целях эксплуатации  
существующего линейного объекта системы электроснабжения регионального значения  
«Воздушная линия 110 кВ Л-126**

**Кавказский - Северная» и его неотъемлемых технологических частей**  
(наименование объекта, местоположение границ которого описано)

## План границ объекта

### Выносной лист №4



**Масштаб 1:5000**

Используемые условные знаки и обозначения приведены на отдельной странице в конце раздела.

Подпись: *Валуев Р. А.* Дата «16» сентября 2024 г.

Место для отрисовки печати (при наличии) лица, составившего описание местоположения границ объекта



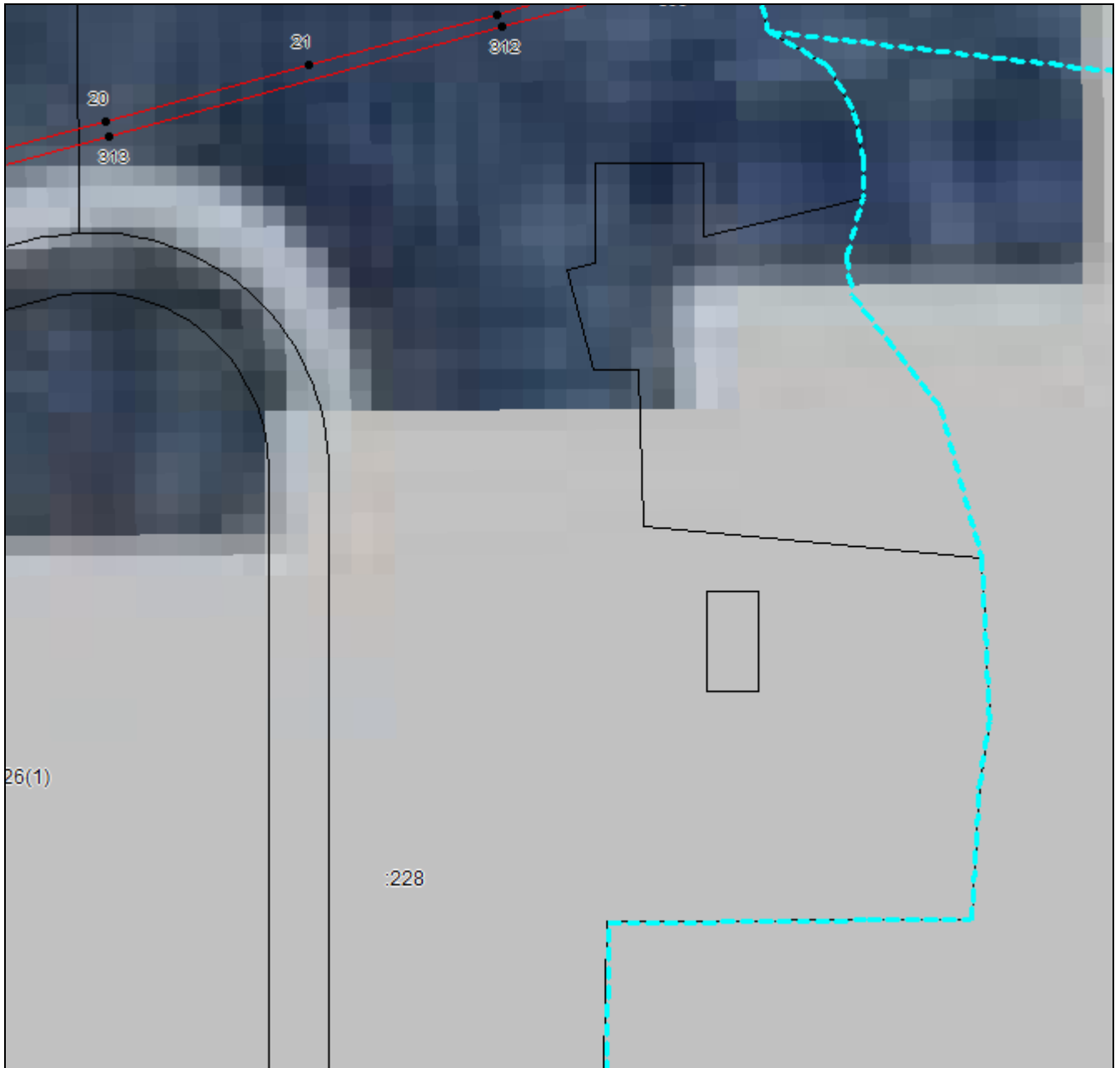
**ГРАФИЧЕСКОЕ ОПИСАНИЕ**

местоположения границ населенных пунктов, территориальных зон,  
особо охраняемых природных территорий,  
зон с особыми условиями использования территории

**Публичный сервитут в отношении земель и земельных участков в целях эксплуатации  
существующего линейного объекта системы электроснабжения регионального значения  
«Воздушная линия 110 кВ Л-126  
Кавказский - Северная» и его неотъемлемых технологических частей**  
(наименование объекта, местоположение границ которого описано)

**План границ объекта**

**Выносной лист №5**



**Масштаб 1:5000**

Используемые условные знаки и обозначения приведены на отдельной странице в конце раздела.

Подпись: *Валуев Р. А.* Дата «16» сентября 2024 г.

Место для отрисовки печати (при наличии) лица, составившего описание местоположения границ объекта



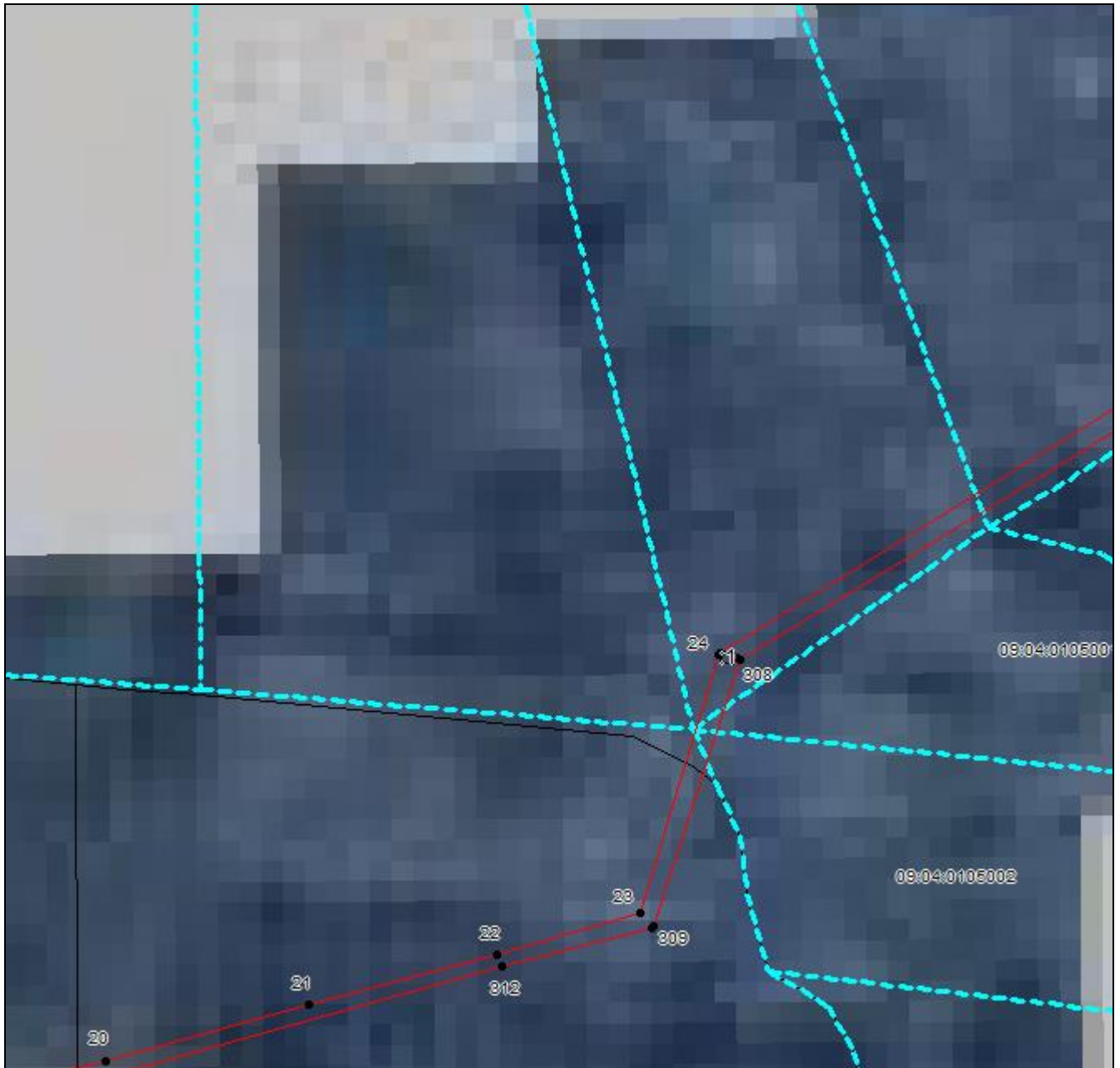
## ГРАФИЧЕСКОЕ ОПИСАНИЕ

местоположения границ населенных пунктов, территориальных зон,  
особо охраняемых природных территорий,  
зон с особыми условиями использования территории

**Публичный сервитут в отношении земель и земельных участков в целях эксплуатации  
существующего линейного объекта системы электроснабжения регионального значения  
«Воздушная линия 110 кВ Л-126  
Кавказский - Северная» и его неотъемлемых технологических частей**  
(наименование объекта, местоположение границ которого описано)

## План границ объекта

### Выносной лист №6



Масштаб 1:5000

Используемые условные знаки и обозначения приведены на отдельной странице в конце раздела.

Подпись: *Валуев Р. А.* Дата «16» сентября 2024 г.

Место для оттиска печати (при наличии) лица, составившего описание местоположения границ объекта





**ГРАФИЧЕСКОЕ ОПИСАНИЕ**

местоположения границ населенных пунктов, территориальных зон,  
особо охраняемых природных территорий,  
зон с особыми условиями использования территории

**Публичный сервитут в отношении земель и земельных участков в целях эксплуатации  
существующего линейного объекта системы электроснабжения регионального значения  
«Воздушная линия 110 кВ Л-126  
Кавказский - Северная» и его неотъемлемых технологических частей**  
(наименование объекта, местоположение границ которого описано)

**План границ объекта**

**Выносной лист №7**



**Масштаб 1:5000**

Используемые условные знаки и обозначения приведены на отдельной странице в конце раздела.

Подпись: *Валуев Р. А.* Дата «16» сентября 2024 г.

Место для оттиска печати (при наличии) лица, составившего описание местоположения границ объекта




**ГРАФИЧЕСКОЕ ОПИСАНИЕ**

местоположения границ населенных пунктов, территориальных зон,  
особо охраняемых природных территорий,  
зон с особыми условиями использования территории

**Публичный сервитут в отношении земель и земельных участков в целях эксплуатации  
существующего линейного объекта системы электроснабжения регионального значения  
«Воздушная линия 110 кВ Л-126  
Кавказский - Северная» и его неотъемлемых технологических частей**  
(наименование объекта, местоположение границ которого описано)

**План границ объекта**

**Выносной лист №8**



**Масштаб 1:5000**

Используемые условные знаки и обозначения приведены на отдельной странице в конце раздела.

Подпись: *Валуев Р. А.* Дата «16» сентября 2024 г.

Место для оттиска печати (при наличии) лица, составившего описание местоположения границ объекта




**ГРАФИЧЕСКОЕ ОПИСАНИЕ**

местоположения границ населенных пунктов, территориальных зон,  
особо охраняемых природных территорий,  
зон с особыми условиями использования территории

**Публичный сервитут в отношении земель и земельных участков в целях эксплуатации  
существующего линейного объекта системы электроснабжения регионального значения  
«Воздушная линия 110 кВ Л-126  
Кавказский - Северная» и его неотъемлемых технологических частей**  
(наименование объекта, местоположение границ которого описано)

**План границ объекта**

**Выносной лист №9**



**Масштаб 1:5000**

Используемые условные знаки и обозначения приведены на отдельной странице в конце раздела.

Подпись: *Валуев Р. А.* Дата «16» сентября 2024 г.

Место для отрисовки печати (при наличии) лица, составившего описание местоположения границ объекта



### ГРАФИЧЕСКОЕ ОПИСАНИЕ


местоположения границ населенных пунктов, территориальных зон,  
особо охраняемых природных территорий,  
зон с особыми условиями использования территории

**Публичный сервитут в отношении земель и земельных участков в целях эксплуатации  
существующего линейного объекта системы электроснабжения регионального значения  
«Воздушная линия 110 кВ Л-126**

**Кавказский - Северная» и его неотъемлемых технологических частей**  
(наименование объекта, местоположение границ которого описано)

### План границ объекта

#### Выносной лист №10



**Масштаб 1:5000**

Используемые условные знаки и обозначения приведены на отдельной странице в конце раздела.

Подпись: Валуев Р. А. Дата «16» сентября 2024 г.

Место для отиска печати (при наличии) лица, составившего описание местоположения границ объекта



## ГРАФИЧЕСКОЕ ОПИСАНИЕ


местоположения границ населенных пунктов, территориальных зон,  
особо охраняемых природных территорий,  
зон с особыми условиями использования территории

**Публичный сервитут в отношении земель и земельных участков в целях эксплуатации  
существующего линейного объекта системы электроснабжения регионального значения  
«Воздушная линия 110 кВ Л-126**

**Кавказский - Северная» и его неотъемлемых технологических частей**  
(наименование объекта, местоположение границ которого описано)

## План границ объекта

### Выносной лист №11



**Масштаб 1:5000**

Используемые условные знаки и обозначения приведены на отдельной странице в конце раздела.

Подпись: Валуев Р. А. Дата «16» сентября 2024 г.

Место для оттиска печати (при наличии) лица, составившего описание местоположения границ объекта





## ГРАФИЧЕСКОЕ ОПИСАНИЕ


местоположения границ населенных пунктов, территориальных зон,  
особо охраняемых природных территорий,  
зон с особыми условиями использования территории

**Публичный сервитут в отношении земель и земельных участков в целях эксплуатации  
существующего линейного объекта системы электроснабжения регионального значения  
«Воздушная линия 110 кВ Л-126**

**Кавказский - Северная» и его неотъемлемых технологических частей**  
(наименование объекта, местоположение границ которого описано)

## План границ объекта

### Выносной лист №13



Масштаб 1:5000

Используемые условные знаки и обозначения приведены на отдельной странице в конце раздела.

Подпись: *Валуев Р. А.* Дата «16» сентября 2024 г.

Место для оттиска печати (при наличии) лица, составившего описание местоположения границ объекта




**ГРАФИЧЕСКОЕ ОПИСАНИЕ**

местоположения границ населенных пунктов, территориальных зон,  
особо охраняемых природных территорий,  
зон с особыми условиями использования территории

**Публичный сервитут в отношении земель и земельных участков в целях эксплуатации  
существующего линейного объекта системы электроснабжения регионального значения  
«Воздушная линия 110 кВ Л-126  
Кавказский - Северная» и его неотъемлемых технологических частей**  
(наименование объекта, местоположение границ которого описано)

**План границ объекта**

**Выносной лист №14**



**Масштаб 1:5000**

Используемые условные знаки и обозначения приведены на отдельной странице в конце раздела.

Подпись: *Валуев Р. А.* Дата «16» сентября 2024 г.

Место для отрисовки печати (при наличии) лица, составившего описание местоположения границ объекта





**ГРАФИЧЕСКОЕ ОПИСАНИЕ**


местоположения границ населенных пунктов, территориальных зон,  
особо охраняемых природных территорий,  
зон с особыми условиями использования территории

**Публичный сервитут в отношении земель и земельных участков в целях эксплуатации  
существующего линейного объекта системы электроснабжения регионального значения  
«Воздушная линия 110 кВ Л-126**

**Кавказский - Северная» и его неотъемлемых технологических частей**  
(наименование объекта, местоположение границ которого описано)

**План границ объекта**

**Выносной лист №15**



**Масштаб 1:5000**

Используемые условные знаки и обозначения приведены на отдельной странице в конце раздела.

Подпись *Валуев Р. А.* Дата «16» сентября 2024 г.

Место для отрисовки печати (при наличии) лица, составившего описание местоположения границ объекта




**ГРАФИЧЕСКОЕ ОПИСАНИЕ**

местоположения границ населенных пунктов, территориальных зон,  
особо охраняемых природных территорий,  
зон с особыми условиями использования территории

**Публичный сервитут в отношении земель и земельных участков в целях эксплуатации  
существующего линейного объекта системы электроснабжения регионального значения  
«Воздушная линия 110 кВ Л-126  
Кавказский - Северная» и его неотъемлемых технологических частей**  
(наименование объекта, местоположение границ которого описано)

**План границ объекта**

**Выносной лист №16**



**Масштаб 1:5000**

Используемые условные знаки и обозначения приведены на отдельной странице в конце раздела.

Подпись: *Валуев Р. А.* Дата «16» сентября 2024 г.

Место для оттиска печати (при наличии) лица, составившего описание местоположения границ объекта




**ГРАФИЧЕСКОЕ ОПИСАНИЕ**

местоположения границ населенных пунктов, территориальных зон,  
особо охраняемых природных территорий,  
зон с особыми условиями использования территории

**Публичный сервитут в отношении земель и земельных участков в целях эксплуатации  
существующего линейного объекта системы электроснабжения регионального значения  
«Воздушная линия 110 кВ Л-126  
Кавказский - Северная» и его неотъемлемых технологических частей**  
(наименование объекта, местоположение границ которого описано)

**План границ объекта**

**Выносной лист №17**



**Масштаб 1:5000**

Используемые условные знаки и обозначения приведены на отдельной странице в конце раздела.

Подпись: *Валуев Р. А.* Дата «16» сентября 2024 г.

Место для оттиска печати (при наличии) лица, составившего описание местоположения границ объекта



**ГРАФИЧЕСКОЕ ОПИСАНИЕ**


местоположения границ населенных пунктов, территориальных зон,  
особо охраняемых природных территорий,  
зон с особыми условиями использования территории

**Публичный сервитут в отношении земель и земельных участков в целях эксплуатации  
существующего линейного объекта системы электроснабжения регионального значения  
«Воздушная линия 110 кВ Л-126**

**Кавказский - Северная» и его неотъемлемых технологических частей**  
(наименование объекта, местоположение границ которого описано)

**План границ объекта**

**Выносной лист №18**



**Масштаб 1:5000**

Используемые условные знаки и обозначения приведены на отдельной странице в конце раздела.

Подпись: *Валуев Р. А.* Дата «16» сентября 2024 г.

Место для отрисовки печати (при наличии) лица, составившего описание местоположения границ объекта




## ГРАФИЧЕСКОЕ ОПИСАНИЕ

местоположения границ населенных пунктов, территориальных зон,  
особо охраняемых природных территорий,  
зон с особыми условиями использования территории

**Публичный сервитут в отношении земель и земельных участков в целях эксплуатации  
существующего линейного объекта системы электроснабжения регионального значения  
«Воздушная линия 110 кВ Л-126  
Кавказский - Северная» и его неотъемлемых технологических частей**  
(наименование объекта, местоположение границ которого описано)

## План границ объекта

### Выносной лист №19



**Масштаб 1:5000**

Используемые условные знаки и обозначения приведены на отдельной странице в конце раздела.

Подпись: *Валуев Р. А.* Дата «16» сентября 2024 г.

Место для отрисовки печати (при наличии) лица, составившего описание местоположения границ объекта



## ГРАФИЧЕСКОЕ ОПИСАНИЕ


местоположения границ населенных пунктов, территориальных зон,  
особо охраняемых природных территорий,  
зон с особыми условиями использования территории

**Публичный сервитут в отношении земель и земельных участков в целях эксплуатации  
существующего линейного объекта системы электроснабжения регионального значения  
«Воздушная линия 110 кВ Л-126**

**Кавказский - Северная» и его неотъемлемых технологических частей**  
(наименование объекта, местоположение границ которого описано)

## План границ объекта

### Выносной лист №20



**Масштаб 1:5000**

Используемые условные знаки и обозначения приведены на отдельной странице в конце раздела.

Подпись: *Валуев Р. А.* Дата «16» сентября 2024 г.

Место для оттиска печати (при наличии) лица, составившего описание местоположения границ объекта




**ГРАФИЧЕСКОЕ ОПИСАНИЕ**

местоположения границ населенных пунктов, территориальных зон,  
особо охраняемых природных территорий,  
зон с особыми условиями использования территории

**Публичный сервитут в отношении земель и земельных участков в целях эксплуатации  
существующего линейного объекта системы электроснабжения регионального значения  
«Воздушная линия 110 кВ Л-126  
Кавказский - Северная» и его неотъемлемых технологических частей**  
(наименование объекта, местоположение границ которого описано)

**План границ объекта**

**Выносной лист №21**



**Масштаб 1:5000**

Используемые условные знаки и обозначения приведены на отдельной странице в конце раздела.

Подпись: *Валуев Р. А.* Дата «16» сентября 2024 г.

Место для отрисовки печати (при наличии) лица, составившего описание местоположения границ объекта



## ГРАФИЧЕСКОЕ ОПИСАНИЕ


местоположения границ населенных пунктов, территориальных зон,  
особо охраняемых природных территорий,  
зон с особыми условиями использования территории

Публичный сервитут в отношении земель и земельных участков в целях эксплуатации  
существующего линейного объекта системы электроснабжения регионального значения  
«Воздушная линия 110 кВ Л-126

Кавказский - Северная» и его неотъемлемых технологических частей  
(наименование объекта, местоположение границ которого описано)

## План границ объекта

### Выносной лист №22



Масштаб 1:5000

Используемые условные знаки и обозначения приведены на отдельной странице в конце раздела.

Подпись: *Валуев Р. А.* Дата «16» сентября 2024 г.

Место для оттиска печати (при наличии) лица, составившего описание местоположения границ объекта





## ГРАФИЧЕСКОЕ ОПИСАНИЕ


местоположения границ населенных пунктов, территориальных зон,  
особо охраняемых природных территорий,  
зон с особыми условиями использования территории

**Публичный сервитут в отношении земель и земельных участков в целях эксплуатации  
существующего линейного объекта системы электроснабжения регионального значения  
«Воздушная линия 110 кВ Л-126**

**Кавказский - Северная» и его неотъемлемых технологических частей**  
(наименование объекта, местоположение границ которого описано)

## План границ объекта

### Выносной лист №23



**Масштаб 1:5000**

Используемые условные знаки и обозначения приведены на отдельной странице в конце раздела.

Подпись: *Валуев Р. А.* Дата «16» сентября 2024 г.

Место для оттиска печати (при наличии) лица, составившего описание местоположения границ объекта



## ГРАФИЧЕСКОЕ ОПИСАНИЕ


местоположения границ населенных пунктов, территориальных зон,  
особо охраняемых природных территорий,  
зон с особыми условиями использования территории

**Публичный сервитут в отношении земель и земельных участков в целях эксплуатации  
существующего линейного объекта системы электроснабжения регионального значения  
«Воздушная линия 110 кВ Л-126**

**Кавказский - Северная» и его неотъемлемых технологических частей**  
(наименование объекта, местоположение границ которого описано)

## План границ объекта

### Выносной лист №24



**Масштаб 1:5000**

Используемые условные знаки и обозначения приведены на отдельной странице в конце раздела.

Подпись: *Валуев Р. А.* Дата «16» сентября 2024 г.

Место для отрисовки печати (при наличии) лица, составившего описание местоположения границ объекта




**ГРАФИЧЕСКОЕ ОПИСАНИЕ**

местоположения границ населенных пунктов, территориальных зон,  
особо охраняемых природных территорий,  
зон с особыми условиями использования территории

**Публичный сервитут в отношении земель и земельных участков в целях эксплуатации  
существующего линейного объекта системы электроснабжения регионального значения  
«Воздушная линия 110 кВ Л-126  
Кавказский - Северная» и его неотъемлемых технологических частей**  
(наименование объекта, местоположение границ которого описано)

**План границ объекта**

**Выносной лист №25**



**Масштаб 1:5000**

Используемые условные знаки и обозначения приведены на отдельной странице в конце раздела.

Подпись: *Валуев Р. А.* Дата «16» сентября 2024 г.

Место для оттиска печати (при наличии) лица, составившего описание местоположения границ объекта



## ГРАФИЧЕСКОЕ ОПИСАНИЕ


местоположения границ населенных пунктов, территориальных зон,  
особо охраняемых природных территорий,  
зон с особыми условиями использования территории

**Публичный сервитут в отношении земель и земельных участков в целях эксплуатации  
существующего линейного объекта системы электроснабжения регионального значения  
«Воздушная линия 110 кВ Л-126**

**Кавказский - Северная» и его неотъемлемых технологических частей**  
(наименование объекта, местоположение границ которого описано)

## План границ объекта

### Выносной лист №26



Масштаб 1:5000

Используемые условные знаки и обозначения приведены на отдельной странице в конце раздела.

Подпись: *Валуев Р. А.* Дата «16» сентября 2024 г.

Место для оттиска печати (при наличии) лица, составившего описание местоположения границ объекта




**ГРАФИЧЕСКОЕ ОПИСАНИЕ**

местоположения границ населенных пунктов, территориальных зон,  
особо охраняемых природных территорий,  
зон с особыми условиями использования территории

**Публичный сервитут в отношении земель и земельных участков в целях эксплуатации  
существующего линейного объекта системы электроснабжения регионального значения  
«Воздушная линия 110 кВ Л-126  
Кавказский - Северная» и его неотъемлемых технологических частей**  
(наименование объекта, местоположение границ которого описано)

**План границ объекта**

**Выносной лист №27**



**Масштаб 1:5000**

Используемые условные знаки и обозначения приведены на отдельной странице в конце раздела.

Подпись: *Валуев Р. А.* Дата «16» сентября 2024 г.

Место для оттиска печати (при наличии) лица, составившего описание местоположения границ объекта




**ГРАФИЧЕСКОЕ ОПИСАНИЕ**

местоположения границ населенных пунктов, территориальных зон,  
особо охраняемых природных территорий,  
зон с особыми условиями использования территории

**Публичный сервитут в отношении земель и земельных участков в целях эксплуатации  
существующего линейного объекта системы электроснабжения регионального значения  
«Воздушная линия 110 кВ Л-126  
Кавказский - Северная» и его неотъемлемых технологических частей**  
(наименование объекта, местоположение границ которого описано)

**План границ объекта**

**Выносной лист №28**



**Масштаб 1:5000**

Используемые условные знаки и обозначения приведены на отдельной странице в конце раздела.

Подпись: *Валуев Р. А.* Дата «16» сентября 2024 г.

Место для отрисовки печати (при наличии) лица, составившего описание местоположения границ объекта




**ГРАФИЧЕСКОЕ ОПИСАНИЕ**

местоположения границ населенных пунктов, территориальных зон,  
особо охраняемых природных территорий,  
зон с особыми условиями использования территории

**Публичный сервитут в отношении земель и земельных участков в целях эксплуатации  
существующего линейного объекта системы электроснабжения регионального значения  
«Воздушная линия 110 кВ Л-126  
Кавказский - Северная» и его неотъемлемых технологических частей**  
(наименование объекта, местоположение границ которого описано)

**План границ объекта**

**Выносной лист №29**



**Масштаб 1:5000**

Используемые условные знаки и обозначения приведены на отдельной странице в конце раздела.

Подпись: Валуев Р. А. Дата «16» сентября 2024 г.

Место для отиска печати (при наличии) лица, составившего описание местоположения границ объекта



## ГРАФИЧЕСКОЕ ОПИСАНИЕ

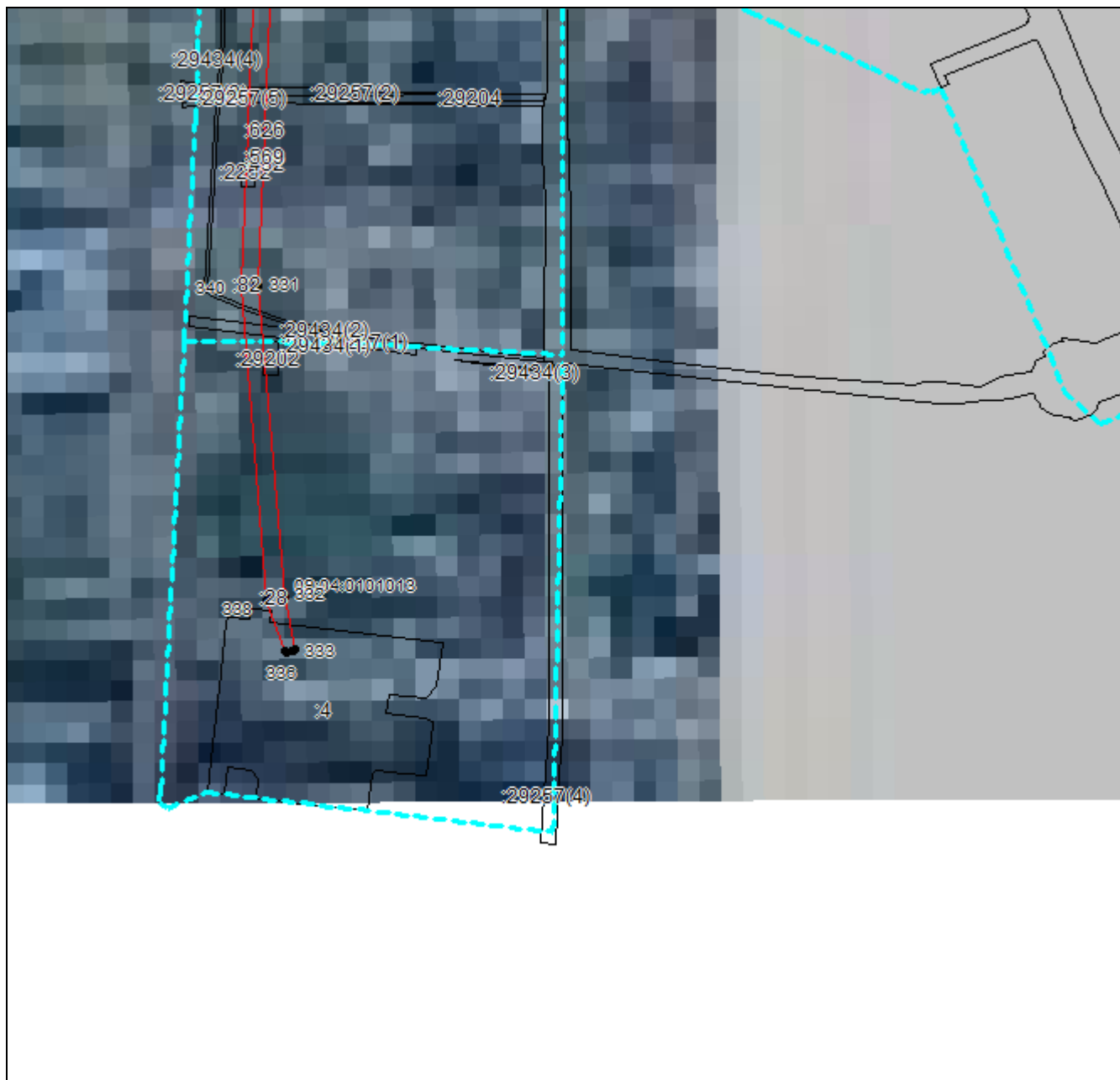
местоположения границ населенных пунктов, территориальных зон,  
особо охраняемых природных территорий,  
зон с особыми условиями использования территории

**Публичный сервитут в отношении земель и земельных участков в целях эксплуатации  
существующего линейного объекта системы электроснабжения регионального значения  
«Воздушная линия 110 кВ Л-126**

**Кавказский - Северная» и его неотъемлемых технологических частей**  
(наименование объекта, местоположение границ которого описано)

## План границ объекта

### Выносной лист №30



**Масштаб 1:5000**

Используемые условные знаки и обозначения приведены на отдельной странице в конце раздела.

Подпись: *Валуев Р. А.* Дата «16» сентября 2024 г.

Место для отрисовки печати (при наличии) лица, составившего описание местоположения границ объекта





## ГРАФИЧЕСКОЕ ОПИСАНИЕ






местоположения границ населенных пунктов, территориальных зон,  
особо охраняемых природных территорий,  
зон с особыми условиями использования территории

**Публичный сервитут в отношении земель и земельных участков в целях эксплуатации  
существующего линейного объекта системы электроснабжения регионального значения  
«Воздушная линия 110 кВ Л-126**

**Кавказский - Северная» и его неотъемлемых технологических частей**  
(наименование объекта, местоположение границ которого описано)

## План границ объекта

### Используемые условные знаки и обозначения:

-  – граница объекта,
-  – установленная граница муниципального образования,
-  – установленная граница населенного пункта,
-  – граница земельного участка,
-  – характерная точка объекта.

